



PROVINCIA DI FORLÌ -CESENA

**P**IANO  
**T**ERRITORIALE DI  
**C**OORDINAMENTO  
**P**ROVINCIALE



**QUADRO CONOSCITIVO**

**ALLEGATO A**

**IL SISTEMA  
ECONOMICO-SOCIALE  
ED ISTITUZIONALE**



## **ALLEGATO A.1**

### **IL SISTEMA DEMOGRAFICO ED OCCUPAZIONALE**



**Tabella A.1.1 - Movimento anagrafico della popolazione residente al 2000**

<b>Cod.</b>	<b>COMUNE</b>	<b>Pop. resid. inizio anno</b>	<b>Saldo naturale</b>	<b>Saldo migratorio</b>	<b>Saldo totale</b>	<b>Saldo tot. in millesimi</b>
001	Bagno di Romagna	6154	-36	22	-14	-2,27
003	Bertinoro	9131	-37	189	152	16,65
004	Borghi	1995	-1	48	47	23,56
005	CastrocaroT. e T.d S.	5992	-11	21	10	1,67
007	Cesena	89852	-106	575	469	5,22
008	Cesenatico	21669	-13	231	218	10,06
009	Civitella di Romagna	3763	-17	61	44	11,69
011	Dovadola	1552	-12	40	28	18,04
012	Forlì	107475	-349	701	352	3,28
013	Forlimpopoli	11313	-34	115	81	7,16
014	Galeata	2234	-9	17	8	3,58
015	Gambettola	9319	-4	14	10	1,07
016	Gatteo	6573	26	140	166	25,25
018	Longiano	5364	16	87	103	19,20
019	Meldola	9278	-63	69	6	0,65
020	Mercato Saraceno	6229	-22	-1	-23	-3,69
022	Modigliana	4784	-15	-20	-35	-7,32
028	Montiano	1579	-2	1	-1	-0,63
031	Portico - S.Benedetto	877	-4	-2	-6	-6,84
032	Predappio	6040	-11	52	41	6,79
033	Premilcuore	891	-14	19	5	5,61
036	Rocca San Casciano	2107	-17	13	-4	-1,90
037	Roncofreddo	2782	-3	39	36	12,94
041	San Mauro Pascoli	8983	27	323	350	38,96
043	Santa Sofia	4235	-39	43	4	0,94
044	Sarsina	3798	-21	-12	-33	-8,69
045	Savignano sul Rubicone	14113	36	263	299	21,19
046	Sogliano al Rubicone	2906	-4	-3	-7	-2,41
049	Tredozio	1349	-17	-4	-21	-15,57
050	Verghereto	2081	-22	-22	-44	-21,14
	<b>PROVINCIA</b>	<b>354418</b>	<b>-778</b>	<b>3019</b>	<b>2241</b>	<b>6,32</b>
	Ambito forlivese	171021	-649	1314	665	3,89
	Ambito cesenate	183397	-129	1705	1576	8,59
	Montagna	14238	-115	60	-55	-3,86
	Collina	56388	-225	321	96	1,70
	Pianura	283792	-438	2638	2200	7,75
	Com. Mont. Acquacheta	10669	-65	27	-38	-3,56
	Com. Mont. App. Forlivese	26441	-153	261	108	4,08
	Com. Mont. App. Cesenate	25945	-109	71	-38	-1,46
	Unione del Rubicone	10808	-13	183	170	15,73
	Unione di S.Sofia e Galeata	6469	-48	60	12	1,86
	Ass. Int. Cesena-Montiano	91431	-108	576	468	5,12

**Tabella A.1.2 - Movimento naturale della popolazione residente al 2000**

<b>Cod.</b>	<b>COMUNE</b>	<b>Pop.res. fine anno</b>	<b>nati vivi</b>	<b>tasso di natalità</b>	<b>morti</b>	<b>tasso di mortalità</b>	<b>indice di movim. nat.</b>
001	Bagno di Romagna	6140	51	8,31	87	14,17	-5,86
003	Bertinoro	9283	71	7,65	108	11,63	-3,99
004	Borghi	2042	23	11,26	24	11,75	-0,49
005	Castrocaro T. e T.d S.	6002	51	8,50	62	10,33	-1,83
007	Cesena	90321	764	8,46	870	9,63	-1,17
008	Cesenatico	21887	198	9,05	211	9,64	-0,59
009	Civitella di Romagna	3807	37	9,72	54	14,18	-4,47
011	Dovadola	1580	12	7,59	24	15,19	-7,59
012	Forlì	107827	864	8,01	1213	11,25	-3,24
013	Forlimpopoli	11394	87	7,64	121	10,62	-2,98
014	Galeata	2242	21	9,37	30	13,38	-4,01
015	Gambettola	9329	70	7,50	74	7,93	-0,43
016	Gatteo	6739	89	13,21	63	9,35	3,86
018	Longiano	5467	45	8,23	29	5,30	2,93
019	Meldola	9284	56	6,03	119	12,82	-6,79
020	Mercato Saraceno	6206	45	7,25	67	10,80	-3,54
022	Modigliana	4749	34	7,16	49	10,32	-3,16
028	Montiano	1578	17	10,77	19	12,04	-1,27
031	Portico - S.Benedetto	871	7	8,04	11	12,63	-4,59
032	Predappio	6081	61	10,03	72	11,84	-1,81
033	Premilcuore	896	8	8,93	22	24,55	-15,63
036	Rocca San Casciano	2103	14	6,66	31	14,74	-8,08
037	Roncofreddo	2818	20	7,10	23	8,16	-1,06
041	San Mauro Pascoli	9333	94	10,07	67	7,18	2,89
043	Santa Sofia	4239	30	7,08	69	16,28	-9,20
044	Sarsina	3765	22	5,84	43	11,42	-5,58
045	Savignano sul Rubicone	14412	160	11,10	124	8,60	2,50
046	Sogliano al Rubicone	2899	27	9,31	31	10,69	-1,38
049	Tredozio	1328	8	6,02	25	18,83	-12,80
050	Verghereto	2037	13	6,38	35	17,18	-10,80
	<b>PROVINCIA</b>	<b>356659</b>	<b>2999</b>	<b>8,41</b>	<b>3777</b>	<b>10,59</b>	<b>-2,18</b>
	Ambito forlivese	171021	1361	7,96	2010	11,75	-3,79
	Ambito cesenate	183397	1638	8,93	1767	9,63	-0,70
	Montagna	14238	109	7,66	224	15,73	-8,08
	Collina	56388	448	7,94	673	11,94	-3,99
	Pianura	283792	2442	8,60	2880	10,15	-1,54
	Com. Mont. Acquacheta	10631	75	7,05	140	13,17	-6,11
	Com. Mont. App. Forlivese	26549	213	8,02	366	13,79	-5,76
	Com. Mont. App. Cesenate	25907	201	7,76	310	11,97	-4,21
	Unione del Rubicone	10978	119	10,84	132	12,02	-1,18
	Unione di S.Sofia e Galeata	6481	51	7,87	99	15,28	-7,41
	Ass. Int. Cesena-Montiano	91899	781	8,50	889	9,67	-1,18
	Ass. Int. Pianura Forlivese	134506	1073	7,98	1504	11,18	-3,20

Tabella A.1.3 SERIE STORICA POPOLAZIONE RESIDENTE ANNI 1951-2000 e VARIAZIONI '51/00; '91/00, '95/00; '99/00																	
Cod.	COMUNE	1951	1961	1971	1981	1991	1995	1996	1997	1998	1999	2000	51-00	91-00	5-00	99-00	
001	Bagno di Romagna	10556	8735	6684	6353	6254	6252	6219	6175	6154	6154	6140	-41,83	-1,82	-1,79	-0,23	
003	Bertinoro	9113	8408	7795	8070	8601	8855	8910	8958	9043	9131	9283	1,87	7,93	4,83	1,66	
004	Borghi	3537	2893	1925	1852	1793	1906	1930	1957	2003	1995	2042	-42,27	13,89	7,14	2,36	
005	Castrocaro T. e T.d S.	5583	4887	4399	5005	5331	5743	5883	5942	5973	5992	6002	7,50	12,59	4,51	0,17	
007	Cesena	70390	79704	86584	89455	88487	89307	89414	89393	89535	89852	90321	28,32	2,07	1,14	0,52	
008	Cesenatico	13487	15878	18805	20116	20390	20969	21177	21344	21446	21669	21887	62,28	7,34	4,38	1,01	
009	Civitella di Romagna	7947	5983	4547	4000	3778	3746	3781	3734	3729	3763	3807	-52,10	0,77	1,63	1,17	
011	Dovadola	3682	2460	1766	1672	1563	1543	1534	1525	1530	1552	1580	-57,09	1,09	2,40	1,80	
012	Forlì	77508	91945	104971	110806	109541	108017	107827	107461	107279	107475	107827	39,12	-1,56	-0,18	0,33	
013	Forlimpopoli	7324	8525	10229	11173	11343	11275	11266	11314	11280	11313	11394	55,57	0,45	1,06	0,72	
014	Galeata	4217	3282	2397	2388	2237	2249	2246	2245	2243	2234	2242	-46,83	0,22	-0,31	0,36	
015	Gambettola	4057	5111	6471	8546	9087	9125	9270	9238	9255	9319	9329	129,95	2,66	2,24	0,11	
016	Gatteo	3943	4072	5020	5431	5879	6074	6189	6269	6366	6573	6739	70,91	14,63	10,95	2,53	
018	Longiano	4331	4022	4181	4426	4699	4942	5041	5122	5256	5364	5467	26,23	16,34	10,62	1,92	
019	Meldola	11261	9858	8892	9122	9057	9051	9101	9185	9209	9278	9284	-17,56	2,51	2,57	0,06	
020	Mercato Saraceno	10275	8028	5755	5874	6051	6104	6123	6154	6215	6229	6206	-39,60	2,56	1,67	-0,37	
022	Modigliana	8079	5984	4898	4924	4836	4745	4758	4768	4762	4784	4749	-41,22	-1,80	0,08	-0,73	
028	Montiano	2134	1827	1565	1567	1545	1576	1568	1560	1568	1579	1578	-26,05	2,14	0,13	-0,06	
031	Portico - S.Benedetto	2624	1756	1211	1034	966	926	906	890	883	877	871	-66,81	-9,83	-5,94	-0,68	
032	Predappio	10074	7844	6324	6235	5969	5976	5946	5983	6016	6040	6081	-39,64	1,88	1,76	0,68	
033	Premilcuore	3115	2060	1246	1062	951	905	897	902	890	891	896	-71,24	-5,78	-0,99	0,56	
036	Rocca San Casciano	4708	3462	2416	2306	2161	2127	2121	2116	2112	2107	2103	-55,33	-2,68	-1,13	-0,19	
037	Roncofreddo	5567	3762	2498	2463	2493	2542	2582	2624	2693	2782	2818	-49,38	13,04	10,86	1,29	
041	San Mauro Pascoli	3890	4572	5864	7185	7986	8346	8365	8528	8730	8983	9333	139,92	16,87	11,83	3,90	
043	Santa Sofia	7651	6171	4660	4381	4245	4183	4216	4231	4244	4235	4239	-44,60	-0,14	1,34	0,09	
044	Sarsina	6808	5389	4391	4071	3908	3872	3861	3861	3806	3798	3765	-44,70	-3,66	-2,76	-0,87	
045	Savignano sul Rubicone	6292	8009	10616	12283	12871	13343	13538	13695	13879	14113	14412	129,05	11,97	8,01	2,12	
046	Sogliano al Rubicone	9177	5848	3685	3121	2869	2877	2893	2893	2886	2906	2899	-68,41	1,05	0,76	-0,24	
049	Tredozio	3614	2537	1754	1619	1454	1386	1385	1385	1358	1349	1328	-63,25	-8,67	-4,18	-1,56	
050	Verghereto	3752	3464	2908	2552	2302	2196	2186	2152	2134	2081	2037	-45,71	-11,51	-7,24	-2,11	
	<b>PROVINCIA</b>	<b>324696</b>	<b>326476</b>	<b>334457</b>	<b>349092</b>	<b>348647</b>	<b>350158</b>	<b>351133</b>	<b>351604</b>	<b>352477</b>	<b>354418</b>	<b>356659</b>	<b>9,84</b>	<b>2,30</b>	<b>1,86</b>	<b>0,63</b>	
	Ambito forlivese	166500	165162	167505	173797	172033	170727	170777	170639	170551	171021	171686	3,11	-0,20	0,56	0,39	
	Ambito cesenate	158196	161314	166952	175295	176614	179431	180356	180965	181926	183397	184973	16,93	4,73	3,09	0,86	
	Montagna	27698	22186	16709	15382	14718	14462	14424	14350	14305	14238	14183	-48,79	-3,64	-1,93	-0,39	
	Collina	96663	74044	57212	56219	55045	55443	55712	55932	56103	56388	56484	-41,57	2,61	1,88	0,17	
	Pianura	200335	230246	260536	277491	278884	280253	280997	281322	282069	283792	285992	42,76	2,55	2,05	0,78	
	Com. Mont. Acquacheta	22707	16199	12045	11555	10980	10727	10704	10684	10645	10669	10631	-53,18	-3,18	-0,89	-0,36	
	Com. Mont. App. Forlivese	44265	35198	28066	27188	26237	26110	26187	26280	26331	26441	26549	-40,02	1,19	1,68	0,41	
	Com. Mont. App. Cesenate	49672	38119	27846	26286	25670	25749	25794	25816	25891	25945	25907	-47,84	0,92	0,61	-0,15	
	Unione del Rubicone	11594	10243	9680	9812	10124	10257	10405	10500	10610	10808	10978	-5,31	8,44	7,03	1,57	
	Unione di S.Sofia e Galeata	11868	9453	7057	6769	6482	6432	6462	6476	6487	6469	6481	-45,39	-0,02	0,76	0,19	
	Ass. Int. Cesena-Montiano	72524	81531	88149	91022	90032	90883	90982	90953	91103	91431	91899	26,72	2,07	1,12	0,51	
	Ass. Int. Pianura Forlivese	99528	113765	127394	135054	134816	133890	133886	133675	133575	133911	134506	35,14	-0,23	0,46	0,44	

Fonte: Elaborazione su dati CCIAA Forlì-Cesena

**Tabella A.1.4 - Migrazioni interna alla provincia al 2000 - altri comuni della prov.**

Cod.	COMUNE	Pop. resid. inizio anno	Pop.emigr. dal Com. per altri com. della prov.	Pop.immigr. nel Com. da altri com. della prov.	% pop. emigr.	% pop. immigr.	tasso migratorio interno alla prov.
001	Bagno di Romagna	6154	42	36	0,68	0,58	-0,10
003	Bertinoro	9131	169	235	1,85	2,57	0,72
004	Borghi	1995	29	23	1,45	1,15	-0,30
005	CastrocaroT. e T.d S.	5992	176	142	2,94	2,37	-0,57
007	Cesena	89852	582	450	0,65	0,50	-0,15
008	Cesenatico	21669	226	220	1,04	1,02	-0,03
009	Civitella di Romagna	3763	75	66	1,99	1,75	-0,24
011	Dovadola	1552	23	33	1,48	2,13	0,64
012	Forlì	107475	619	604	0,58	0,56	-0,01
013	Forlimpopoli	11313	170	224	1,50	1,98	0,48
014	Galeata	2234	56	29	2,51	1,30	-1,21
015	Gambettola	9319	179	126	1,92	1,35	-0,57
016	Gatteo	6573	150	179	2,28	2,72	0,44
018	Longiano	5364	91	147	1,70	2,74	1,04
019	Meldola	9278	156	144	1,68	1,55	-0,13
020	Mercato Saraceno	6229	107	73	1,72	1,17	-0,55
022	Modigliana	4784	16	14	0,33	0,29	-0,04
028	Montiano	1579	41	32	2,60	2,03	-0,57
031	Portico - S.Benedetto	877	11	8	1,25	0,91	-0,34
032	Predappio	6040	75	92	1,24	1,52	0,28
033	Premilcuore	891	7	17	0,79	1,91	1,12
036	Rocca San Casciano	2107	23	20	1,09	0,95	-0,14
037	Roncofreddo	2782	75	70	2,70	2,52	-0,18
041	San Mauro Pascoli	8983	90	188	1,00	2,09	1,09
043	Santa Sofia	4235	66	61	1,56	1,44	-0,12
044	Sarsina	3798	51	33	1,34	0,87	-0,47
045	Savignano sul Rubicone	14113	198	235	1,40	1,67	0,26
046	Sogliano al Rubicone	2906	42	36	1,45	1,24	-0,21
049	Tredozio	1349	5	2	0,37	0,15	-0,22
050	Verghereto	2081	19	7	0,91	0,34	-0,58
	<b>PROVINCIA</b>	<b>354418</b>	<b>3569</b>	<b>3546</b>	<b>1,01</b>	<b>1,00</b>	<b>-0,01</b>
	Ambito forlivese	171021	1647	1691	0,96	0,99	0,03
	Ambito cesenate	183397	1922	1855	1,05	1,01	-0,04
	Montagna	14238	145	129	1,02	0,91	-0,11
	Collina	56388	950	809	1,68	1,43	-0,25
	Pianura	283792	2474	2608	0,87	0,92	0,05
	Com. Mont. Acquacheta	10669	78	77	0,73	0,72	-0,01
	Com. Mont. App. Forlivese	26441	435	409	1,65	1,55	-0,10
	Com. Mont. App. Cesenate	25945	365	278	1,41	1,07	-0,34
	Unione del Rubicone	10808	216	240	2,00	2,22	0,22
	Unione di S.Sofia e Galeata	6469	122	90	1,89	1,39	-0,49
	Ass. Int. Cesena-Montiano	91431	623	482	0,68	0,53	-0,15
	Ass. Int. Pianura Forlivese	133911	1134	1205	0,85	0,90	0,05



**Tabella A.1.4/a- Flussi migratori interni alla provincia al 2000  
(emigrazione dal comune per collina, montagna, pianura della provincia)**

Cod.	COMUNE	Pop.emigr. dal Com. per altri com. della prov.	Distribuzione della popolazione					
			Montagna		Collina		Pianura	
			forlivese	cesenate	forlivese	cesenate	forlivese	cesenate
001	Bagno di Romagna	42	6	1	2	6	8	16
003	Bertinoro	169	1	1	21	1	102	47
004	Borghi	29			1	6	1	22
005	CastrocaroT. e T.d S.	176	1	5			148	7
007	Cesena	582	1	2	14	108	153	284
008	Cesenatico	226			16	10	17	193
009	Civitella di Romagna	75	15			2	32	6
011	Dovadola	23	1		20	0	16	2
012	Forlì	619	22	3	4	2	156	95
013	Forlimpopoli	170	6		357	1	127	13
014	Galeata	56	22	5	11		14	4
015	Gambettola	179			10	20	3	152
016	Gatteo	150		1		10	7	140
018	Longiano	91		4		10	3	70
019	Meldola	156	4		1		124	7
020	Mercato Saraceno	107		7	15	22	15	63
022	Modigliana	16			3	1	9	3
028	Montiano	41			2	1	1	37
031	Portico - S.Benedetto	11	1		1	4	5	
032	Predappio	75	2		7		62	2
033	Premilcuore	7			1		6	
036	Rocca San Casciano	23	2		9		9	3
037	Roncofreddo	75			6	4	2	64
041	San Mauro Pascoli	90	1			3	2	93
043	Santa Sofia	66		5	36		24	2
044	Sarsina	51	1	4		10	4	29
045	Savignano sul Rubicone	198			1	27	6	161
046	Sogliano al Rubicone	42		2	1	18		21
049	Tredozio	5			3		1	1
050	Verghereto	19		3		1	6	8
	<b>PROVINCIA</b>	<b>3569</b>	<b>86</b>	<b>43</b>	<b>542</b>	<b>267</b>	<b>1063</b>	<b>1545</b>
	Ambito forlivese	1647	77	19	511	11	835	192
	Ambito cesenate	1922	9	24	31	256	228	1353
	Montagna	145	7	9	40	11	49	26
	Collina	950	48	23	95	64	438	271
	Pianura	2474	31	11	407	192	576	1248
	Com. Mont. Acquacheta	78	4	0	36	5	40	9
	Com. Mont. App. Forlivese	435	43	10	56	2	262	21
	Com. Mont. App. Cesenate	365	7	17	25	67	36	223
	Unione del Rubicone	216	0	6	36	10	31	142
	Unione di S.Sofia e Galeata	122	22	10	47	0	38	6
	Ass. Int. Cesena-Montiano	623	1	2	16	109	154	321
	Ass. Int. Pianura Forlivese	1134	30	9	382	4	533	162

**Tabella A.1.4/b - Flussi migratori interni alla provincia al 2000  
(immigrazione nel comune da collina, montagna, pianura della provincia)**

Cod.	Comune di destinazione	Pop.immigr. nel Com. da altri com. della prov.	Provenienza della popolazione					
			Montagna		Collina		Pianura	
			forlivese	cesenate	forlivese	cesenate	forlivese	cesenate
001	Bagno di Romagna	36	5	3	10	10	3	5
003	Bertinoro	235		1	28	8	104	94
004	Borghesi	23						23
005	CastrocaroT. e T.d S.	142	1		12		129	
007	Cesena	450	1	22	23	127	113	164
008	Cesenatico	220			3	14	30	173
009	Civitella di Romagna	66	14		20	1	29	2
011	Dovadola	33			11	1	21	
012	Forlì	604	35	13	364	6	115	71
013	Forlimpopoli	224			23	9	166	26
014	Galeata	29	7	2	8		7	5
015	Gambettola	126		2	2	17	1	104
016	Gatteo	179	1		2	16	3	157
018	Longiano	147				18	1	128
019	Meldola	144	10		14	6	109	5
020	Mercato Saraceno	73	4	3	1	21		44
022	Modigliana	14	1		5		7	1
028	Montiano	32				2	1	29
031	Portico - S.Benedetto	8			5		2	1
032	Predappio	92	1		7	3	76	5
033	Premilcuore	17	1		7		9	
036	Rocca San Casciano	20	4		6		10	
037	Roncofreddo	70		1		6	1	62
041	San Mauro Pascoli	188			3	16	4	165
043	Santa Sofia	61		6	35	1	18	1
044	Sarsina	33		3	1	14	1	14
045	Savignano sul Rubicone	235			2	28	3	202
046	Sogliano al Rubicone	36			1	18	1	16
049	Tredozio	2			1		1	
050	Verghereto	7		1		3	1	2
	<b>PROVINCIA</b>	<b>3546</b>	<b>85</b>	<b>57</b>	<b>594</b>	<b>345</b>	<b>966</b>	<b>1499</b>
	Ambito forlivese	1691	74	22	546	35	803	211
	Ambito cesenate	1855	11	35	48	310	163	1288
	Montagna	129	6	10	57	10	33	9
	Collina	809	42	9	87	9	393	206
	Pianura	2608	37	38	450	38	540	1284
	Com. Mont. Acquacheta	77	5	0	28	1	41	2
	Com. Mont. App. Forlivese	409	33	8	91	11	248	18
	Com. Mont. App. Cesenate	278	9	11	13	72	7	166
	Unione del Rubicone	240	1	6	37	17	21	158
	Unione di S.Sofia e Galeata	90	7	8	43	1	25	6
	Ass. Int. Cesena-Montiano	482	1	22	23	129	114	193
	Ass. Int. Pianura Forlivese	1205	36	14	427	23	514	191

**Tabella A.1.5- Migrazioni esterna alla provincia al 2000 - altre province della Regione Emilia Romagna**

Cod.	COMUNE	Pop. resid.	Pop.emigr. dal	Pop.immigr.	% pop.	% pop.	tasso migratorio interno alla regione
		inizio anno	Com. per altre prov. della RER	nel Com. da altre prov.della RER	emigr.	immigr.	
001	Bagno di Romagna	6154	15	12	0,24	0,19	-0,05
003	Bertinoro	9131	25	45	0,27	0,49	0,22
004	Borghi	1995	37	59	1,85	2,96	1,10
005	CastrocaroT. e T.d S.	5992	25	18	0,42	0,30	-0,12
007	Cesena	89852	256	314	0,28	0,35	0,06
008	Cesenatico	21669	105	132	0,48	0,61	0,12
009	Civitella di Romagna	3763	7	6	0,19	0,16	-0,03
011	Dovadola	1552	9	12	0,58	0,77	0,19
012	Forlì	107475	389	333	0,36	0,31	-0,05
013	Forlimpopoli	11313	46	49	0,41	0,43	0,03
014	Galeata	2234	11	4	0,49	0,18	-0,31
015	Gambettola	9319	29	41	0,31	0,44	0,13
016	Gatteo	6573	33	49	0,50	0,75	0,24
018	Longiano	5364	13	14	0,24	0,26	0,02
019	Meldola	9278	23	10	0,25	0,11	-0,14
020	Mercato Saraceno	6229	15	14	0,24	0,22	-0,02
022	Modigliana	4784	73	32	1,53	0,67	-0,86
028	Montiano	1579	3	6	0,19	0,38	0,19
031	Portico - S.Benedetto	877	5	5	0,57	0,57	0,00
032	Predappio	6040	7	11	0,12	0,18	0,07
033	Premilcuore	891	2	2	0,22	0,22	0,00
036	Rocca San Casciano	2107	3	7	0,14	0,33	0,19
037	Roncofreddo	2782	6	15	0,22	0,54	0,32
041	San Mauro Pascoli	8983	60	168	0,67	1,87	1,20
043	Santa Sofia	4235	6	12	0,14	0,28	0,14
044	Sarsina	3798	15	2	0,39	0,05	-0,34
045	Savignano sul Rubicone	14113	86	122	0,61	0,86	0,26
046	Sogliano al Rubicone	2906	16	8	0,55	0,28	-0,28
049	Tredozio	1349	12	7	0,89	0,52	-0,37
050	Verghereto	2081	11	2	0,53	0,10	-0,43
	<b>PROVINCIA</b>	<b>354418</b>	<b>1343</b>	<b>1511</b>	<b>0,38</b>	<b>0,43</b>	<b>0,05</b>
	Ambito forlivese	171021	643	553	0,38	0,32	-0,05
	Ambito cesenate	183397	700	958	0,38	0,52	0,14
	Montagna	14238	39	33	0,27	0,23	-0,04
	Collina	56388	262	211	0,46	0,37	-0,09
	Pianura	283792	1042	1267	0,37	0,45	0,08
	Com. Mont. Acquacheta	10669	102	63	0,96	0,59	-0,37
	Com. Mont. App. Forlivese	26441	56	45	0,21	0,17	-0,04
	Com. Mont. App. Cesenate	25945	115	112	0,44	0,43	-0,01
	Unione del Rubicone	10808	39	61	0,36	0,56	0,20
	Unione di S.Sofia e Galeata	6469	17	16	0,26	0,25	-0,02
	Ass. Int. Cesena-Montiano	91431	259	320	0,28	0,35	0,07
	Ass. Int. Pianura Forlivese	133911	485	445	0,36	0,33	-0,03

**Tabella A.1.6 - Flussi migratori interni alla provincia al 2000  
(principali comuni provinciali di destinazione)**

Cod.	Comune di provenienza	Destinazione della popolazione					
		1° comune di destinazione	n. ab.	2° comune di destinazione	n. ab.	3° comune di destinazione	n. ab.
001	Bagno di Romagna	Cesena	14	Forlì	7	Santa Sofia	6
003	Bertinoro	Forlìmpopoli	73	Cesena	43	Forlì	29
004	Borghi	Savignano	15	Sogliano	6	Cesena	4
005	Castrocaro T. e T.d S.	Forlì	145	Cesena	6	Altri Comuni	4
007	Cesena	Cesenatico	126	Bertinoro	85	Altri Comuni	49
008	Cesenatico	Cesena	67	Gatteo	51	Savignano	43
009	Civitella di Romagna	Forlì	25	Santa Sofia	12	Meldola	10
011	Dovadola	Forlì	16	Altri Comuni	2	Altri Comuni	1
012	Forlì	Castrocaro T. e T.d.S.	127	Forlìmpopoli e Meldola	93	Predappio	70
013	Forlìmpopoli	Forlì	86	Bertinoro	41	Cesena	9
014	Galeata	Santa Sofia	20	Forlì	12	Civitella	9
015	Gambettola	Cesena e Longiano	38	Savignano	30	Gatteo	23
016	Gatteo	Savignano	42	San Mauro	30	Cesenatico	29
018	Longiano	Gambettola	24	Cesena	19	Altri Comuni	9
019	Meldola	Forlì	89	Bertinoro	22	Forlìmpopoli	13
020	Mercato Saraceno	Cesena	53	Sarsina	12	Forlìmpopoli	7
022	Modigliana	Forlì	9	Gambettola	2	Altri Comuni	1
028	Montiano	Cesena	21	Gambettola	5	Altri Comuni	4
031	Portico - S.Benedetto	Forlì	5	Mercato Saraceno	4	Altri Comuni	1
032	Predappio	Forlì	58	Castrocaro T. e T.d.S.	6	Bertinoro	3
033	Premilcuore	Forlì	6	Civitella	1	Altri Comuni	0
036	Rocca San Casciano	Forlì	9	Dovadola	4	Cesena	3
037	Roncofreddo	Cesena	17	Savignano	13	Gambettola	11
041	San Mauro Pascoli	Savignano	55	Gatteo	13	Cesena	10
043	Santa Sofia	Forlì	24	Civitella	13	Meldola	10
044	Sarsina	Cesena	17	Mercato Saraceno	8	Meldola	5
045	Savignano sul Rubicone	San Mauro Pascoli	85	Gatteo	31	Cesena	23
046	Sogliano al Rubicone	Cesena	15	Mercato Saraceno	12	San Mauro	5
049	Tredozio	Modigliana	2	Altri Comuni	1	Altri Comuni	0
050	Verghereto	Cesena	8	Forlì	6	Bagno di Romagna	3

**Tabella A.1.6/a - Flussi migratori estermi alla provincia al 2000 con le altre province della regione (principali province regionali di destinazione)**

Cod.	Comune di provenienza	Destinazione della popolazione					
		1° provincia regionale di destinazione	n. ab.	2° provincia regionale di destinazione	n. ab.	3° provincia regionale di destinazione	n. ab.
001	Bagno di Romagna	Ravenna	7	Rimini	4	Bologna	3
003	Bertinoro	Ravenna	15	Bologna	5	Rimini	3
004	Borghesi	Rimini	36	Ferrara	1	Altre province	0
005	Castrocaro T. e T.d.S.	Ravenna	17	Bologna	4	Rimini	3
007	Cesena	Ravenna	127	Rimini	59	Bologna	51
008	Cesenatico	Ravenna	44	Rimini	35	Bologna	18
009	Civitella di Romagna	Ravenna	4	Rimini	2	Bologna	1
011	Dovadola	Ravenna	4	Modena e Reggio E.	2	Rimini	1
012	Forlì	Ravenna	256	Bologna	61	Rimini	45
013	Forlimpopoli	Ravenna	27	Rimini	7	Bologna	5
014	Galeata	Rimini	5	Bologna e Ravenna	3	Altre province	0
015	Gambettola	Ravenna	14	Rimini	10	Bologna	5
016	Gatteo	Rimini	25	Ravenna	6	Bologna e Modena	1
018	Longiano	Rimini	8	Ravenna	5	Altre province	0
019	Meldola	Ravenna	15	Bologna	7	Ferrara	1
020	Mercato Saraceno	Ravenna	8	Rimini	7	Altre province	0
022	Modigliana	Ravenna	54	Bologna	12	Modena	6
028	Montiano	Rimini	2	Ravenna	1	Altre province	0
031	Portico - S.Benedetto	Ferrara	2	Altre province	1	Altre province	0
032	Predappio	Ravenna	4	Bologna	2	Ferrara	1
033	Premilcuore	Ravenna	2	Altre province	0	Altre province	0
036	Rocca San Casciano	Bologna	3	Altre province	0	Altre province	0
037	Roncofreddo	Rimini	4	Ravenna	2	Altre province	0
041	San Mauro Pascoli	Rimini	47	Ravenna	8	Bologna	4
043	Santa Sofia	Altre province	2	Altre province	0	Altre province	0
044	Sarsina	Ravenna	6	Rimini	5	Altre province	2
045	Savignano sul Rubicone	Rimini	74	Ravenna	7	Bologna	3
046	Sogliano al Rubicone	Rimini	14	Ferrara e Ravenna	1	Altre province	0
049	Tredozio	Ravenna	12	Altre province	0	Altre province	0
050	Verghereto	Altre province	3	Ferrara	2	Altre province	0

**Tabella A.1.8 - MIGRAZIONE ESTERNA ALLA PROVINCIA AL 2000 - altre prov. Italiane**

Cod.	COMUNE	Pop. resid. inizio anno	Pop.emigr. dal Com. per altre prov. Italiane	Pop.immigr. nel Com. da altre prov. Italiane	% pop. emigr.	% pop. immigr.	tasso migratorio con province italiane
001	Bagno di Romagna	6154	33	46	0,54	0,75	0,21
003	Bertinoro	9131	45	136	0,49	1,49	1,00
004	Borghi	1995	38	74	1,90	3,71	1,80
005	CastrocaroT. e T.d S.	5992	50	102	0,83	1,70	0,87
007	Cesena	89852	524	1027	0,58	1,14	0,56
008	Cesenatico	21669	177	324	0,82	1,50	0,68
009	Civitella di Romagna	3763	17	45	0,45	1,20	0,74
011	Dovadola	1552	14	23	0,90	1,48	0,58
012	Forlì	107475	678	1138	0,63	1,06	0,43
013	Forlimpopoli	11313	80	104	0,71	0,92	0,21
014	Galeata	2234	16	33	0,72	1,48	0,76
015	Gambettola	9319	60	106	0,64	1,14	0,49
016	Gatteo	6573	57	142	0,87	2,16	1,29
018	Longiano	5364	21	34	0,39	0,63	0,24
019	Meldola	9278	47	73	0,51	0,79	0,28
020	Mercato Saraceno	6229	44	55	0,71	0,88	0,18
022	Modigliana	4784	88	58	1,84	1,21	-0,63
028	Montiano	1579	3	11	0,19	0,70	0,51
031	Portico - S.Benedetto	877	12	12	1,37	1,37	0,00
032	Predappio	6040	18	39	0,30	0,65	0,35
033	Premilcuore	891	15	13	1,68	1,46	-0,22
036	Rocca San Casciano	2107	10	26	0,47	1,23	0,76
037	Roncofreddo	2782	14	42	0,50	1,51	1,01
041	San Mauro Pascoli	8983	88	261	0,98	2,91	1,93
043	Santa Sofia	4235	24	64	0,57	1,51	0,94
044	Sarsina	3798	38	24	1,00	0,63	-0,37
045	Savignano sul Rubicone	14113	137	271	0,97	1,92	0,95
046	Sogliano al Rubicone	2906	29	28	1,00	0,96	-0,03
049	Tredozio	1349	13	10	0,96	0,74	-0,22
050	Verghereto	2081	35	17	1,68	0,82	-0,86
	<b>PROVINCIA</b>	<b>354418</b>	<b>2425</b>	<b>4338</b>	<b>0,68</b>	<b>1,22</b>	<b>0,54</b>
	Ambito forlivese	171021	1127	1876	0,66	1,10	0,44
	Ambito cesenate	183397	1298	2462	0,71	1,34	0,63
	Montagna	14238	119	152	0,84	1,07	0,23
	Collina	56388	439	643	0,78	1,14	0,36
	Pianura	283792	1867	3543	0,66	1,25	0,59
	Com. Mont. Acquacheta	10669	137	129	1,28	1,21	-0,07
	Com. Mont. App. Forlivese	26441	137	267	0,52	1,01	0,49
	Com. Mont. App. Cesenate	25945	231	286	0,89	1,10	0,21
	Unione del Rubicone	10808	81	206	0,75	1,91	1,16
	Unione di S.Sofia e Galeata	6469	40	97	0,62	1,50	0,88
	Ass. Int. Cesena-Montiano	91431	527	1038	0,58	1,14	0,56
	Ass. Int. Pianura Forlivese	133911	853	1480	0,64	1,11	0,47

**Tabella A.1.9 MIGRAZIONE ESTERNA ALLA PROVINCIA AL 2000  
con gli altri paesi europei**

Cod.	COMUNE	Pop. resid. inizio anno	Pop.emigr. dal Com. per altri paesi europei	Pop.immigr. nel Com. da altri paesi europei	% pop. emigr.	% pop. immigr.	tasso migratorio esterno alla prov.
001	Bagno di Romagna	6154	2	13	0,03	0,21	0,18
003	Bertinoro	9131	7	30	0,08	0,33	0,25
004	Borghi	1995	2	5	0,10	0,25	0,15
005	CastrocaroT. e T.d S.	5992	11	17	0,18	0,28	0,10
007	Cesena	89852	44	162	0,05	0,18	0,13
008	Cesenatico	21669	8	82	0,04	0,38	0,34
009	Civitella di Romagna	3763	1	37	0,03	0,98	0,96
011	Dovadola	1552	0	1	0,00	0,06	0,06
012	Forlì	107475	39	222	0,04	0,21	0,17
013	Forlimpopoli	11313	2	20	0,02	0,18	0,16
014	Galeata	2234	0	17	0,00	0,76	0,76
015	Gambettola	9319	6	21	0,06	0,23	0,16
016	Gatteo	6573	7	15	0,11	0,23	0,12
018	Longiano	5364	5	21	0,09	0,39	0,30
019	Meldola	9278	3	37	0,03	0,40	0,37
020	Mercato Saraceno	6229	2	12	0,03	0,19	0,16
022	Modigliana	4784	1	11	0,02	0,23	0,21
028	Montiano	1579	0	2	0,00	0,13	0,13
031	Portico - S.Benedetto	877	0	0	0,00	0,00	0,00
032	Predappio	6040	4	14	0,07	0,23	0,17
033	Premilcuore	891	0	8	0,00	0,90	0,90
036	Rocca San Casciano	2107	0	1	0,00	0,05	0,05
037	Roncofreddo	2782	1	14	0,04	0,50	0,47
041	San Mauro Pascoli	8983	5	36	0,06	0,40	0,35
043	Santa Sofia	4235	1	4	0,02	0,09	0,07
044	Sarsina	3798	0	7	0,00	0,18	0,18
045	Savignano sul Rubicone	14113	8	37	0,06	0,26	0,21
046	Sogliano al Rubicone	2906	3	6	0,10	0,21	0,10
049	Tredozio	1349	0	0	0,00	0,00	0,00
050	Verghereto	2081	0	6	0,00	0,29	0,29
	<b>PROVINCIA</b>	<b>354418</b>	<b>162</b>	<b>858</b>	<b>0,05</b>	<b>0,24</b>	<b>0,20</b>
	Ambito forlivese	171021	69	419	0,04	0,24	0,20
	Ambito cesenate	183397	93	439	0,05	0,24	0,19
	Montagna	14238	3	31	0,02	0,22	0,20
	Collina	56388	28	181	0,05	0,32	0,27
	Pianura	283792	131	646	0,05	0,23	0,18
	Com. Mont. Acquacheta	10669	1	13	0,01	0,12	0,11
	Com. Mont. App. Forlivese	26441	9	117	0,03	0,44	0,41
	Com. Mont. App. Cesenate	25945	10	63	0,04	0,24	0,20
	Unione del Rubicone	10808	8	19	0,07	0,18	0,10
	Unione di S.Sofia e Galeata	6469	1	21	0,02	0,32	0,31
	Ass. Int. Cesena-Montiano	91431	44	164	0,05	0,18	0,13
	Ass. Int. Pianura Forlivese	133911	59	289	0,04	0,22	0,17

**Tabella A.1.10 MIGRAZIONE ESTERNA ALLA PROVINCIA AL 2000**
**globale**

Cod.	COMUNE	Pop. resid. inizio anno	Pop.emigr. dal Com. per altri paesi esteri	Pop.immigr. nel Com. da altri paesi esteri	% pop.	% pop.	tasso migratorio esterno alla prov.
					emigr.	immigr.	
001	Bagno di Romagna	6154	3	18	0,05	0,29	0,24
003	Bertinoro	9131	10	42	0,11	0,46	0,35
004	Borghi	1995	2	18	0,10	0,90	0,80
005	CastrocaroT. e T.d S.	5992	11	23	0,18	0,38	0,20
007	Cesena	89852	100	334	0,11	0,37	0,26
008	Cesenatico	21669	12	106	0,06	0,49	0,43
009	Civitella di Romagna	3763	1	43	0,03	1,14	1,12
011	Dovadola	1552	0	7	0,00	0,45	0,45
012	Forlì	107475	80	369	0,07	0,34	0,27
013	Forlimpopoli	11313	5	42	0,04	0,37	0,33
014	Galeata	2234	1	28	0,04	1,25	1,21
015	Gambettola	9319	10	33	0,11	0,35	0,25
016	Gatteo	6573	10	37	0,15	0,56	0,41
018	Longiano	5364	8	25	0,15	0,47	0,32
019	Meldola	9278	7	62	0,08	0,67	0,59
020	Mercato Saraceno	6229	3	27	0,05	0,43	0,39
022	Modigliana	4784	6	19	0,13	0,40	0,27
028	Montiano	1579	0	3	0,00	0,19	0,19
031	Portico - S.Benedetto	877	0	1	0,00	0,11	0,11
032	Predappio	6040	4	24	0,07	0,40	0,33
033	Premilcuore	891	0	8	0,00	0,90	0,90
036	Rocca San Casciano	2107	1	4	0,05	0,19	0,14
037	Roncofreddo	2782	2	18	0,07	0,65	0,58
041	San Mauro Pascoli	8983	5	60	0,06	0,67	0,61
043	Santa Sofia	4235	2	14	0,05	0,33	0,28
044	Sarsina	3798	1	17	0,03	0,45	0,42
045	Savignano sul Rubicone	14113	12	95	0,09	0,67	0,59
046	Sogliano al Rubicone	2906	4	12	0,14	0,41	0,28
049	Tredozio	1349	1	3	0,07	0,22	0,15
050	Verghereto	2081	1	9	0,05	0,43	0,38
	<b>PROVINCIA</b>	<b>354418</b>	<b>302</b>	<b>1501</b>	<b>0,09</b>	<b>0,42</b>	<b>0,34</b>
	Ambito forlivese	171021	129	689	0,08	0,40	0,33
	Ambito cesenate	183397	173	812	0,09	0,44	0,35
	Montagna	14238	6	50	0,04	0,35	0,31
	Collina	56388	44	308	0,08	0,55	0,47
	Pianura	283792	252	1143	0,09	0,40	0,31
	Com. Mont. Acquacheta	10669	8	34	0,07	0,32	0,24
	Com. Mont. App. Forlivese	26441	15	179	0,06	0,68	0,62
	Com. Mont. App. Cesenate	25945	16	119	0,06	0,46	0,40
	Unione del Rubicone	10808	12	51	0,11	0,47	0,36
	Unione di S.Sofia e Galeata	6469	3	42	0,05	0,65	0,60
	Ass. Int. Cesena-Montiano	91431	100	337	0,11	0,37	0,26
	Ass. Int. Pianura Forlivese	133911	106	476	0,08	0,36	0,28



**Tabella A.1.11 INDICE DI VECCHIAIA 1995- 2000**

<b>Cod.</b>	<b>COMUNE</b>	<b>1995</b>	<b>1996</b>	<b>1997</b>	<b>1998</b>	<b>1999</b>	<b>2000</b>	<b>VAR % 95-00</b>
001	Bagno di Romagna	164,30	172,35	181,12	184,65	188,96	196,81	19,79
003	Bertinoro	153,80	160,30	161,16	164,48	164,59	167,41	8,85
004	Borghi	124,30	132,82	134,85	136,86	125,27	120,00	-3,46
005	CastrocaroT. e T.d S.	189,60	188,69	187,90	186,24	183,88	178,03	-6,10
007	Cesena	166,90	172,50	176,16	178,96	180,48	181,64	8,83
008	Cesenatico	146,10	146,81	149,71	150,90	151,71	153,55	5,10
009	Civitella di Romagna	209,90	206,31	217,22	220,10	227,50	211,48	0,75
011	Dovadola	232,0	231,74	258,82	247,50	233,33	219,55	-5,37
012	Forlì	207,90	212,31	215,55	219,03	219,19	217,52	4,63
013	Forlimpopoli	183,70	192,02	197,40	206,81	208,28	211,04	14,88
014	Galeata	189,0	189,12	188,81	189,79	190,78	196,36	3,90
015	Gambettola	103,50	107,72	112,69	115,71	117,70	122,87	18,71
016	Gatteo	106,10	106,73	108,78	112,57	114,80	114,29	7,72
018	Longiano	115,90	115,13	117,58	116,64	114,48	116,80	0,77
019	Meldola	210,20	218,61	216,86	215,18	221,31	229,05	8,97
020	Mercato Saraceno	131,0	132,41	138,21	142,40	148,96	156,82	19,71
022	Modigliana	175,80	175,60	179,09	180,25	180,59	194,09	10,40
028	Montiano	135,0	146,60	150,75	162,31	158,54	154,55	14,48
031	Portico - S.Benedetto	335,20	336,67	345,35	339,08	337,21	348,24	3,89
032	Predappio	195,0	199,12	203,71	203,39	207,08	202,73	3,96
033	Premilcuore	349,0	392,11	370,37	397,33	426,03	396,25	13,54
036	Rocca San Casciano	200,40	208,11	206,95	209,89	211,11	209,96	4,77
037	Roncofreddo	124,90	127,30	126,17	123,45	122,96	128,82	3,14
041	San Mauro Pascoli	108,40	110,96	108,15	109,22	108,49	107,34	-0,98
043	Santa Sofia	230,50	227,35	236,38	240,20	242,54	246,38	6,89
044	Sarsina	145,60	146,56	150,00	155,39	159,13	170,48	17,09
045	Savignano sul Rubicone	122,10	124,34	126,28	124,68	124,64	123,02	0,75
046	Sogliano al Rubicone	177,50	179,46	189,08	197,13	190,99	199,71	12,51
049	Tredozio	277,0	280,95	288,00	291,06	296,77	309,17	11,61
050	Verghereto	228,50	229,96	241,50	248,36	283,64	290,87	27,29
	<b>PROVINCIA</b>	<b>172,86</b>	<b>176,82</b>	<b>179,99</b>	<b>182,36</b>	<b>183,25</b>	<b>183,93</b>	<b>6,01</b>
	Ambito forlivese	203,22	207,61	210,88	213,89	214,70	214,22	5,65
	Ambito cesenate	147,60	151,29	196,08	156,53	157,60	159,20	6,78
	Montagna	209,98	215,20	223,93	228,51	236,64	242,65	12,70
	Collina	176,79	179,72	183,19	184,54	186,02	188,57	5,22
	Pianura	169,99	174,12	176,99	179,53	180,03	180,19	5,91

**Tabella A.1.12 VARIAZIONE DELL'INDICE DI DIPENDENZA O DI CARICO SOCIALE TOTALE 1995-2000**

<b>Cod.</b>	<b>COMUNE</b>	<b>1995</b>	<b>1996</b>	<b>1997</b>	<b>1998</b>	<b>1999</b>	<b>2000</b>	<b>saldo%</b>
001	Bagno di Romagna	54,45	54,27	53,76	53,01	53,58	53,62	-1,53
003	Bertinoro	45,43	44,74	44,30	44,50	45,12	44,62	-1,79
004	Borghi	47,07	46,21	46,37	47,93	46,48	47,76	1,46
005	CastrocaroT. e T.d S.	48,44	47,38	47,12	48,66	49,09	49,94	3,09
007	Cesena	43,61	44,06	44,59	45,35	46,30	47,40	8,70
008	Cesenatico	42,26	42,45	42,83	43,98	44,74	45,56	7,82
009	Civitella di Romagna	56,02	56,18	56,30	54,92	53,40	53,69	-4,15
011	Dovadola	57,13	56,59	56,19	57,08	59,18	56,75	-0,67
012	Forlì	47,47	48,10	48,63	49,39	50,28	51,37	8,22
013	Forlimpopoli	47,20	47,42	47,72	47,86	48,29	48,48	2,70
014	Galeata	56,51	57,95	58,21	57,96	57,99	57,11	1,07
015	Gambettola	40,90	40,92	40,91	41,01	41,71	42,19	3,15
016	Gatteo	43,90	43,46	43,55	43,44	42,92	43,41	-1,11
018	Longiano	38,82	39,29	40,37	41,29	43,08	43,79	12,81
019	Meldola	50,66	50,93	50,52	51,64	52,17	51,90	2,44
020	Mercato Saraceno	49,17	49,31	48,18	49,51	48,84	48,75	-0,85
022	Modigliana	52,18	51,38	50,60	50,08	50,50	50,38	-3,45
028	Montiano	46,88	47,92	47,73	49,90	50,52	50,86	8,49
031	Portico - S.Benedetto	72,42	76,61	75,54	76,10	75,65	77,76	7,37
032	Predappio	50,87	51,88	51,89	52,07	52,60	53,14	4,45
033	Premilcuore	73,04	71,51	73,27	72,15	75,74	79,56	8,93
036	Rocca San Casciano	59,45	60,32	60,18	62,84	62,70	62,52	5,16
037	Roncofreddo	47,11	46,21	45,54	47,38	48,06	48,13	2,16
041	San Mauro Pascoli	41,63	41,34	42,11	42,09	42,45	42,79	2,80
043	Santa Sofia	62,32	63,66	64,25	64,69	65,43	65,20	4,62
044	Sarsina	54,02	54,42	56,11	55,03	55,98	55,71	3,12
045	Savignano sul Rubicone	41,83	43,05	43,34	44,02	44,81	45,47	8,71
046	Sogliano al Rubicone	56,23	55,62	55,45	55,83	55,18	55,94	-0,51
049	Tredozio	52,14	53,04	53,89	54,85	57,41	58,66	12,51
050	Verghereto	66,49	67,51	67,07	66,72	65,16	66,42	-0,10
	<b>PROVINCIA</b>	<b>46,50</b>	<b>46,80</b>	<b>47,20</b>	<b>47,80</b>	<b>48,50</b>	<b>49,24</b>	<b>4,30</b>
	Ambito forlivese	48,9	49,3	49,7	50,3	51,0	51,7	4,3
	Ambito cesenate	44,2	44,6	44,9	45,6	46,2	47,0	4,5
	Montagna	60,7	61,2	61,1	60,8	61,2	61,6	0,8
	Collina	51,6	51,7	51,4	52,1	52,3	52,4	1,4
	Pianura	44,8	45,3	45,7	46,4	47,2	48,1	5,4

**Tabella A.1.13 INDICE DI STRUTTURA DELLA POPOLAZIONE IN ETA' LAVORATIVA 1995-2000**

Cod.	COMUNE	1995	1996	1997	1998	1999	2000	Var% 95-00
001	Bagno di Romagna	88,10	91,90	94,57	97,93	99,75	99,45	12,88
003	Bertinoro	91,80	92,50	93,64	95,32	95,89	96,24	4,84
004	Borghi	89,20	91,58	91,00	96,52	88,64	88,54	-0,74
005	CastrocaroT. e T.d S.	98,50	98,36	98,48	99,80	100,85	102,89	4,46
007	Cesena	93,50	94,59	96,27	97,69	98,96	100,76	7,77
008	Cesenatico	91,10	91,45	92,01	93,47	95,72	97,84	7,40
009	Civitella di Romagna	96,50	95,24	94,86	95,21	95,46	97,84	1,39
011	Dovadola	104,20	104,38	105,68	105,49	101,23	100,80	-3,27
012	Forlì	100,30	101,37	102,55	104,05	105,01	106,00	5,68
013	Forlimpopoli	97,60	98,80	100,13	100,82	102,36	102,37	4,89
014	Galeata	88,30	90,87	90,21	93,20	93,96	88,01	-0,33
015	Gambettola	84,70	86,08	88,34	89,36	93,07	95,33	12,55
016	Gatteo	82,40	84,04	85,67	85,69	83,08	82,84	0,53
018	Longiano	80,90	80,77	83,74	84,80	86,89	86,10	6,43
019	Meldola	92,80	94,25	94,95	96,60	97,12	97,99	5,59
020	Mercato Saraceno	82,10	84,31	85,40	86,00	88,94	91,46	11,41
022	Modigliana	94,80	95,83	96,28	97,94	96,78	98,99	4,42
028	Montiano	86,90	85,31	85,92	84,15	87,66	93,70	7,83
031	Portico - S.Benedetto	101,50	106,85	106,10	101,61	99,60	103,32	1,79
032	Predappio	97,30	97,73	100,15	100,61	101,73	105,11	8,03
033	Premilcuore	123,50	120,68	121,28	122,84	121,40	116,96	-5,30
036	Rocca San Casciano	101,80	98,95	101,07	99,23	104,91	104,75	2,89
037	Roncofreddo	81,30	81,50	85,68	87,09	85,67	89,13	9,63
041	San Mauro Pascoli	81,30	83,35	81,57	83,57	82,73	82,72	1,75
043	Santa Sofia	97,50	98,77	100,00	98,84	98,76	101,25	3,85
044	Sarsina	82,00	83,90	85,52	87,26	89,35	90,54	10,42
045	Savignano sul Rubicone	85,00	85,46	86,97	87,09	87,60	87,74	3,22
046	Sogliano al Rubicone	93,90	94,05	94,87	95,56	96,02	96,10	2,34
049	Tredozio	99,30	105,22	107,85	113,90	118,62	117,40	18,23
050	Verghereto	96,60	95,95	97,55	106,15	108,26	111,76	15,70
	<b>PROVINCIA</b>	<b>93,96</b>	<b>94,93</b>	<b>96,18</b>	<b>97,49</b>	<b>98,48</b>	<b>99,64</b>	<b>4,81</b>
	Ambito forlivese	98,8	99,7	100,8	102,1	103,0	103,9	4,3
	Ambito cesenate	89,7	90,7	92,1	93,5	94,6	96,0	5,5
	Montagna	94,5	96,8	98,6	100,9	101,8	102,8	7,7
	Collina	92,0	92,9	93,9	95,1	95,8	97,3	4,1
	Pianura	94,3	95,2	96,5	97,8	98,9	100,0	4,9

Tabella A.1.14 POPOLAZIONE STRANIERA RESIDENTE NELLA PROVINCIA							
VALORI ASSOLUTI E PERCENTUALI SUL TOTALE DELLA POPOLAZIONE - ANNI 1997-98-99							
Fonte RICESTAT.							
Cod.	COMUNE	1997		1998		1999	
		Valori assoluti	% stranieri su pop. tot.	Valori assoluti	% stranieri su pop. tot.	Valori assoluti	% stranieri su pop. tot.
001	Bagno di Romagna	41	0,66	48	0,78	59	0,96
003	Bertinoro	63	0,70	98	1,08	117	1,28
004	Borghi	47	2,40	58	2,90	65	3,26
005	CastrocaroT. e T.d S.	141	2,37	153	2,56	171	2,85
007	Cesena	947	1,06	1.120	1,25	1.484	1,65
008	Cesenatico	317	1,49	354	1,65	449	2,07
009	Civitella di Romagna	96	2,57	135	3,62	178	4,73
011	Dovadola	13	0,85	19	1,24	32	2,06
012	Forlì	948	0,88	1.105	1,03	1.534	1,43
013	Forlimpopoli	95	0,84	125	1,11	148	1,31
014	Galeata	48	2,14	68	3,03	84	3,76
015	Gambettola	75	0,81	78	0,84	106	1,14
016	Gatteo	108	1,72	115	1,81	148	2,25
018	Longiano	46	0,90	51	0,97	85	1,58
019	Meldola	133	1,45	150	1,63	201	2,17
020	Mercato Saraceno	88	1,43	126	2,03	151	2,42
022	Modigliana	60	1,26	65	1,36	75	1,57
028	Montiano	13	0,83	27	1,72	21	1,33
031	Portico - S.Benedetto	2	0,22	5	0,57	6	0,68
032	Predappio	57	0,95	68	1,13	90	1,49
033	Premilcuore	20	2,22	31	3,48	32	3,59
036	Rocca San Casciano	13	0,61	18	0,85	23	1,09
037	Roncofreddo	55	2,10	90	3,34	128	4,60
041	San Mauro Pascoli	207	2,43	234	2,68	281	3,13
043	Santa Sofia	59	1,39	74	1,74	97	2,29
044	Sarsina	54	1,40	55	1,45	77	2,03
045	Savignano sul Rubicone	244	1,78	321	2,31	394	2,79
046	Sogliano al Rubicone	53	1,83	46	1,59	46	1,58
049	Tredozio	8	0,58	10	0,74	9	0,67
050	Verghereto	7	0,33	9	0,42	16	0,77
	<b>PROVINCIA</b>	<b>4058</b>	<b>1,15</b>	<b>4856</b>	<b>1,38</b>	<b>6307</b>	<b>1,78</b>
	Ambito forlivese	1756	1,03	2124	1,25	2797	1,64
	Ambito cesenate	2302	1,27	2732	1,50	3510	1,91
	Montagna	129	0,90	167	1,17	210	1,47
	Collina	879	1,57	1088	1,94	1351	2,40
	Pianura	3050	1,08	3601	1,28	4746	1,67
	Com. Mont. Acquacheta	96	0,90	117	1,10	145	1,36
	Com. Mont. App. Forlivese	413	1,57	526	2,00	682	2,58
	Com. Mont. App. Cesenate	345	1,34	432	1,67	542	2,09
	Unione del Rubicone	167	1,59	189	1,78	245	2,27
	Unione di S.Sofia e Galeata	107	1,65	142	2,19	181	2,80
	Ass. Int. Cesena-Montiano	960	1,06	1147	1,26	1505	1,65
	Ass. Int. Pianura Forlivese	1247	0,93	1481	1,11	1970	1,47

Fonte: Elaborazione su dati CCIAA Forlì-Cesena

Tabella A.1.15/a POPOLAZIONE STRANIERA RESIDENTE PER ZONA DI ORIGINE AL 1999

Maschi

Cod.	COMUNE														Fonte	RiceStat	TOTALE
		Europa			America		Africa			Asia			Oceania	Apolide			
		Unione	Centro Orient.	Altri	Nord	Centro Sud	Nord	Occid.	Orient.	Centro Sud	Orient.	Occid.	Sud				
001	Bagno di Romagna	1	2	1	1	2	19	3									29
003	Bertinoro	13	34	1		1	7	3				2					61
004	Borghi	3	14	1			10	5				12					45
005	CastrocaroT. e T.d S.	5	75			2	13	1		1		1	1				99
007	Cesena	47	316	16	4	26	273	116	2	1	22	10	23				856
008	Cesenatico	15	124	1	1	12	59	7			8						227
009	Civitella di Romagna		83	1		1	21	3					6				115
011	Dovadola	2	6				1	3				2	1				15
012	Forlì	60	286	7	3	33	229	104	13	4	57	5	14	2	1		818
013	Forlimpopoli	4	23				15	27			2	2	7				80
014	Galeata		21				21	2					3				47
015	Gambettola	2	28	1			17					1	1				50
016	Gatteo	2	43	3		1	10	10			4						73
018	Longiano	3	21	1		2	14	6	1								48
019	Meldola	2	76			2	13	31									124
020	Mercato Saraceno	1	13	1		3	65	13			1						97
022	Modigliana	6	17				12						1				36
028	Montiano		4				5						2				11
031	Portico - S.Benedetto	1															1
032	Predappio	4	23	1		3	15	4					1				51
033	Premilcuore		10				5										15
036	Rocca San Casciano		4				1	2					8				15
037	Roncofreddo	2	27	2		3	25	14	1			3					77
041	San Mauro Pascoli	5	77	20	1		36	5			3						147
043	Santa Sofia		13	1		1	25	8	1				3				52
044	Sarsina	5	4				31										40
045	Savignano sul Rubicone	1	68	24		4	65	47	1		24		3				237
046	Sogliano al Rubicone	2	3				16	1					3				25
049	Tredozio						2	1				2					5
050	Verghereto	1	5				3	1					2				12
	<b>PROVINCIA</b>	<b>187</b>	<b>1420</b>	<b>82</b>	<b>10</b>	<b>96</b>	<b>1028</b>	<b>417</b>	<b>19</b>	<b>6</b>	<b>135</b>	<b>26</b>	<b>79</b>	<b>2</b>	<b>1</b>		<b>3508</b>
	Ambito forlivese	97	671	11	3	43	380	189	14	5	61	12	45	2	1		1534
	Ambito cesenate	90	749	71	7	53	648	228	5	1	74	14	34	0	0		1974
	Montagna	3	30	2	1	3	52	12	1	0	0	0	5	0	0		109
	Collina	32	370	6	0	14	251	80	1	1	13	8	26	0	0		802
	Pianura	152	1020	74	9	79	725	325	17	5	122	18	48	2	1		2597
	Com. Mont. Acquacheta	9	27	0	0	0	16	6	0	0	0	4	10	0	0		72
	Com. Mont. App. Forlivese	6	226	3	0	7	100	48	1	0	0	0	13	0	0		404
	Com. Mont. App. Cesenate	15	68	5	1	8	169	37	1	0	13	3	5	0	0		325
	Unione del Rubicone	2	56	4	0	2	35	18	1	0	4	0	3	0	0		125
	Unione di S.Sofia e Galeata	0	34	1	0	1	46	10	1	0	0	0	6	0	0		99
	Ass. Int. Cesena-Montiano	47	320	16	4	26	278	116	2	1	22	10	25	0	0		867
	Ass. Int. Pianura Forlivese	82	418	8	3	36	264	135	13	5	61	8	22	2	1		1058

**Tabella A.1.15/b POPOLAZIONE STRANIERA RESIDENTE PER ZONA DI ORIGINE AL 1999**  
**Femmine**

Cod.	COMUNE	Europa			America		Africa				Asia			Oceania	Apolide	TOTALE
		Unione	Centro Orient.	Altri	Nord	Centro Sud	Nord	Occid.	Orient.	Centro Sud	Orient.	Occid.	Sud			
001	Bagno di Romagna	4	7	2		8	8							1		30
003	Bertinoro	12	24			4	6	3				3		4		56
004	Borghi	4	4				2	3	1			6				20
005	Castrocaro T. e T.d S.	7	53	1		6	2	1				1		1		72
007	Cesena	91	253	6	2	74	99	41	10	1	36		12			625
008	Cesenatico	33	119	3	1	28	20	6			12					222
009	Civitella di Romagna	3	41			3	13		1		1			1		63
011	Dovadola	3	7		1		1	2	1		1			1		17
012	Forlì	96	244	11	4	81	96	40	70	3	57	3	11			716
013	Forlìmpopoli	9	23		1	4	15	8	3		1			4		68
014	Galeata	2	15			1	11	1	3					4		37
015	Gambettola	8	27	2		8	6	1		2		1		1		56
016	Gatteo	9	41	3	1	4	5	3			9					75
018	Longiano	7	12	1		1	15	1								37
019	Meldola	6	43		1	7	7	8			4			1		77
020	Mercato Saraceno	7	11		1	7	26	1						1		54
022	Modigliana	1	14			3	6	2	3		8			2		39
028	Montiano	2	3			1	4									10
031	Portico - S.Benedetto	4		1												5
032	Predappio	4	18			4	7	1	2		3					39
033	Premilcuore		14				2	1								17
036	Rocca San Casciano		7											1		8
037	Roncofreddo	2	23	4		1	19	2								51
041	San Mauro Pascoli	12	66	21		6	24	4			1					134
043	Santa Sofia	6	13			1	17	5	1					2		45
044	Sarsina	4	8			2	21							2		37
045	Savignano sul Rubicone	8	78	4		8	25	4	3		26			1		157
046	Sogliano al Rubicone	6	2			3	8	1						1		21
049	Tredozio						2				1	1				4
050	Verghereto				1		1							2		4
	<b>PROVINCIA</b>	<b>350</b>	<b>1170</b>	<b>59</b>	<b>13</b>	<b>267</b>	<b>469</b>	<b>137</b>	<b>97</b>	<b>6</b>	<b>170</b>	<b>8</b>	<b>53</b>			<b>2799</b>
	Ambito forlivese	153	516	13	7	114	185	72	84	3	80	4	32	0	0	1263
	Ambito cesenate	197	654	46	6	153	284	65	13	3	90	1	21	0	0	1533
	Montagna	14	34	3	1	9	28	6	1	0	0	0	5	0	0	101
	Collina	51	249	5	3	40	130	20	10	0	25	1	15	0	0	549
	Pianura	285	887	51	9	218	311	111	86	6	145	4	33	0	0	2146
	Com. Mont. Acquacheta	8	28	1	1	3	9	4	4	0	10	1	4	0	0	73
	Com. Mont. App. Forlivese	21	144	0	1	16	57	16	7	0	8	0	8	0	0	278
	Com. Mont. App. Cesenate	27	55	6	2	23	86	5	0	0	6	0	7	0	0	217
	Unione del Rubicone	15	54	3	1	5	22	8	1	0	9	0	2	0	0	120
	Unione di S.Sofia e Galeata	8	28	0	0	2	28	6	4	0	0	0	6	0	0	82
	Ass. Int. Cesena-Montiano	93	256	6	2	75	103	41	10	1	36	0	12	0	0	635
	Ass. Int. Pianura Forlivese	124	344	12	5	95	119	52	73	3	62	3	20	0	0	912

Fonte: Elaborazione su dati CCIAA Forlì-Cesena

Tabella A.1.16 COMPOSIZIONE MEDIA DEL NUCLEO FAMILIARE ANNI 1991, 1995, 1999, 2000

Cod.	COMUNE	1991			1995			1999			2000		
		schede di famiglia	popolazione residente a fine anno	nucleo medio	schede di famiglia	popolazione residente a fine anno	nucleo medio	schede di famiglia	popolazione residente a fine anno	nucleo medio	schede di famiglia	popolazione residente a fine anno	nucleo medio
001	Bagno di Romagna		6254		2256	6252	2,77	2307	6154	2,67	2324	6140	2,64
003	Bertinoro		8601		3122	8855	2,84	3347	9131	2,73	3410	9283	2,72
004	Borghi		1793		671	1906	2,84	710	1995	2,81	739	2042	2,76
005	CastrocaroT. e T.d S.		5331		2397	5743	2,40	2477	5992	2,42	2534	6002	2,37
007	Cesena		88487		33450	89307	2,67	34810	89852	2,58	35264	90321	2,56
008	Cesenatico		20390		7821	20969	2,68	8398	21669	2,58	8576	21887	2,55
009	Civitella di Romagna		3778		1460	3746	2,57	1516	3763	2,48	1531	3807	2,49
011	Dovadola		1563		617	1543	2,50	637	1552	2,44	649	1580	2,43
012	Forlì		109541		42397	108017	2,55	43159	107475	2,49	43372	107827	2,49
013	Forlimpopoli		11343		4202	11275	2,68	4376	11313	2,59	4491	11394	2,54
014	Galeata		2237		851	2249	2,64	890	2234	2,51	910	2242	2,46
015	Gambettola		9087		3089	9125	2,95	3264	9319	2,86	3327	9329	2,80
016	Gatteo		5879		2154	6074	2,82	2390	6573	2,75	2479	6739	2,72
018	Longiano		4699		1645	4942	3,00	1853	5364	2,89	1917	5467	2,85
019	Meldola		9057		3440	9051	2,63	3586	9278	2,59	3649	9284	2,54
020	Mercato Saraceno		6051		2151	6104	2,84	2256	6229	2,76	2284	6206	2,72
022	Modigliana		4836		1910	4745	2,48	1949	4784	2,45	1962	4749	2,42
028	Montiano		1545		512	1576	3,08	529	1579	2,98	527	1578	2,99
031	Portico - S.Benedetto		966		421	926	2,20	396	877	2,21	396	871	2,20
032	Predappio		5969		2268	5976	2,63	2387	6040	2,53	2409	6081	2,52
033	Premilcuore		951		400	905	2,26	404	891	2,21	412	896	2,17
036	Rocca San Casciano		2161		851	2127	2,50	864	2107	2,44	861	2103	2,44
037	Roncofreddo		2493		897	2542	2,83	1004	2782	2,77	1031	2818	2,73
041	San Mauro Pascoli		7986		2760	8346	3,02	3172	8983	2,83	3330	9333	2,80
043	Santa Sofia		4245		1655	4183	2,53	1689	4235	2,51	1707	4239	2,48
044	Sarsina		3908		1393	3872	2,78	1395	3798	2,72	1409	3765	2,67
045	Savignano sul Rubicone		12871		4553	13343	2,93	4950	14113	2,85	5072	14412	2,84
046	Sogliano al Rubicone		2869		1073	2877	2,68	1115	2906	2,61	1118	2899	2,59
049	Trezzano		1454		580	1386	2,39	599	1349	2,25	602	1328	2,21
050	Verghereto		2302		855	2196	2,57	854	2081	2,44	841	2037	2,42
	<b>PROVINCIA</b>		<b>348647</b>		<b>131851</b>	<b>350158</b>	<b>2,66</b>	<b>137283</b>	<b>354418</b>	<b>2,58</b>	<b>139133</b>	<b>356659</b>	<b>2,56</b>
	Ambito forlivese	0	172033		66571	170727	2,56	68276	171021	2,50	68895	171686	2,49
	Ambito cesenate	0	176614		65280	179431	2,75	69007	183397	2,66	70238	184973	2,63
	Montagna	0	14718		5587	14462	2,59	5650	14238	2,52	5680	14183	2,50
	Collina	0	55045		21071	55443	2,63	21914	56388	2,57	22215	56484	2,54
	Pianura	0	278884		105193	280253	2,66	109719	283792	2,59	111238	285992	2,57
	Com. Mont. Acquacheta	0	10980		4379	10727	2,45	4445	10669	2,40	4470	10631	2,38
	Com. Mont. App. Forlivese	0	26237		10074	26110	2,59	10472	26441	2,52	10618	26549	2,50
	Com. Mont. App. Cesenate	0	25670		9296	25749	2,77	9641	25945	2,69	9746	25907	2,66
	Unione del Rubicone	0	10124		3809	10257	2,69	4079	10808	2,65	4186	10978	2,62
	Unione di S.Sofia e Galeata	0	6482		2506	6432	2,57	2579	6469	2,51	2617	6481	2,48
	Ass. Int. Cesena-Montiano	0	90032		33962	90883	2,68	35339	91431	2,59	35791	91899	2,57
	Ass. Int. Pianura Forlivese	0	134816		52118	133890	2,57	53359	133911	2,51	53807	134506	2,50

Fonte: Elaborazione su dati CCIAA Forlì-Cesena

**Tabella A.1.16/a VARIAZIONE DELLA COMPOSIZIONE MEDIA DEL NUCLEO FAMILIARE 1991-2000**

<b>Cod.</b>	<b>COMUNE</b>	<b>1991</b>	<b>1995</b>	<b>1999</b>	<b>2000</b>	<b>variaz.% 91-95</b>	<b>variaz.% 95-99</b>	<b>variaz.% 99-00</b>	<b>variaz.% 91-00</b>
001	Bagno di Romagna	2,93	2,77	2,67	2,64	-5,46	-3,61	-1,05	<b>-9,83</b>
003	Bertinoro	2,88	2,84	2,73	2,72	-1,39	-3,87	-0,28	<b>-5,48</b>
004	Borghi	3,04	2,84	2,81	2,76	-6,58	-1,06	-1,67	<b>-9,11</b>
005	CastrocaroT. e T.d S.	2,55	2,39	2,42	2,37	-6,27	1,26	-2,12	<b>-7,11</b>
007	Cesena	2,88	2,67	2,58	2,56	-7,29	-3,37	-0,73	<b>-11,07</b>
008	Cesenatico	2,87	2,68	2,58	2,55	-6,62	-3,73	-1,08	<b>-11,08</b>
009	Civitella di Romagna	2,65	2,56	2,48	2,49	-3,40	-3,13	0,27	<b>-6,17</b>
011	Dovadola	2,57	2,50	2,44	2,43	-2,72	-2,40	-0,22	<b>-5,27</b>
012	Forlì	2,66	2,55	2,49	2,49	-4,14	-2,35	-0,16	<b>-6,54</b>
013	Forlimpopoli	2,81	2,68	2,59	2,54	-4,63	-3,36	-2,04	<b>-9,71</b>
014	Galeata	2,68	2,64	2,51	2,46	-1,49	-4,92	-1,84	<b>-8,07</b>
015	Gambettola	3,16	2,95	2,86	2,80	-6,65	-3,05	-1,96	<b>-11,26</b>
016	Gatteo	3,00	2,81	2,75	2,72	-6,33	-2,14	-1,15	<b>-9,39</b>
018	Longiano	3,17	3,00	2,89	2,85	-5,36	-3,67	-1,32	<b>-10,04</b>
019	Meldola	2,75	2,63	2,59	2,54	-4,36	-1,52	-1,77	<b>-7,48</b>
020	Mercato Saraceno	2,94	2,83	2,76	2,72	-3,74	-2,47	-1,55	<b>-7,58</b>
022	Modigliana	2,59	2,48	2,45	2,42	-4,25	-1,21	-1,20	<b>-6,54</b>
028	Montiano	3,17	3,08	2,98	2,99	-2,84	-3,25	0,48	<b>-5,54</b>
031	Portico - S.Benedetto	2,23	2,20	2,21	2,20	-1,35	0,45	-0,48	<b>-1,37</b>
032	Predappio	2,75	2,63	2,53	2,52	-4,36	-3,80	-0,23	<b>-8,21</b>
033	Premilcuore	2,39	2,26	2,21	2,17	-5,44	-2,21	-1,59	<b>-9,01</b>
036	Rocca San Casciano	2,62	2,49	2,44	2,44	-4,96	-2,01	0,10	<b>-6,77</b>
037	Roncofreddo	3,01	2,83	2,77	2,73	-5,98	-2,12	-1,33	<b>-9,19</b>
041	San Mauro Pascoli	3,10	3,02	2,83	2,80	-2,58	-6,29	-0,96	<b>-9,59</b>
043	Santa Sofia	2,63	2,52	2,51	2,48	-4,18	-0,40	-1,06	<b>-5,58</b>
044	Sarsina	2,96	2,78	2,72	2,67	-6,08	-2,16	-1,76	<b>-9,73</b>
045	Savignano sul Rubicone	3,05	2,93	2,85	2,84	-3,93	-2,73	-0,30	<b>-6,84</b>
046	Sogliano al Rubicone	2,76	2,68	2,61	2,59	-2,90	-2,61	-0,65	<b>-6,05</b>
049	Tredozio	2,54	2,38	2,25	2,21	-6,30	-5,46	-1,96	<b>-13,15</b>
050	Verghereto	2,65	2,57	2,44	2,42	-3,02	-5,06	-0,73	<b>-8,60</b>
	<b>PROVINCIA</b>	<b>2,79</b>	<b>2,67</b>	<b>2,58</b>	<b>2,56</b>	<b>-4,30</b>	<b>-3,37</b>	<b>-0,64</b>	<b>-8,12</b>
	Ambito forlivese				2,49				
	Ambito cesenate				2,63				
	Montagna				2,50				
	Collina				2,54				
	Pianura				2,57				
	Com. Mont. Acquacheta				2,38				
	Com. Mont. App. Forlivese				2,50				
	Com. Mont. App. Cesenate				2,66				
	Unione del Rubicone				2,62				
	Unione di S.Sofia e Galeata				2,48				
	Ass. Int. Cesena-Montiano				2,57				
	Ass. Int. Pianura Forlivese				2,50				



Tabella A.1.17 DENSITA' DEMOGRAFICA ANNI 1991, 1995, 1999, 2000

Cod.	COMUNE	superficie territoriale (kmq) SIT	1991		1995		1999		2000	
			popolazione residente a fine anno	densità demografica (ab/kmq)	popolazione residente a fine anno	densità demografica (ab/kmq)	popolazione residente a fine anno	densità demografica (ab/kmq)	popolazione residente a fine anno	densità demografica (ab/kmq)
001	Bagno di Romagna	233,33	6254	26,80	6252	26,79	6154	26,37	6140	26,31
003	Bertinoro	57,00	8601	150,89	8855	155,35	9131	160,19	9283	162,86
004	Borghi	30,14	1793	59,49	1906	63,24	1995	66,19	2042	67,75
005	CastrocaroT. e T.d S.	38,85	5331	137,22	5743	147,82	5992	154,23	6002	154,49
007	Cesena	249,40	88487	354,80	89307	358,09	89852	360,27	90321	362,15
008	Cesenatico	45,27	20390	450,41	20969	463,20	21669	478,66	21887	483,48
009	Civitella di Romagna	117,90	3778	32,04	3746	31,77	3763	31,92	3807	32,29
011	Dovadola	38,79	1563	40,29	1543	39,78	1552	40,01	1580	40,73
012	Forlì	228,38	109541	479,64	108017	472,97	107475	470,60	107827	472,14
013	Forlimpopoli	24,42	11343	464,50	11275	461,71	11313	463,27	11394	466,58
014	Galeata	63,07	2237	35,47	2249	35,66	2234	35,42	2242	35,55
015	Gambettola	7,84	9087	1159,06	9125	1163,90	9319	1188,65	9329	1189,92
016	Gatteo	14,20	5879	414,01	6074	427,75	6573	462,89	6739	474,58
018	Longiano	23,62	4699	198,94	4942	209,23	5364	227,10	5467	231,46
019	Meldola	78,92	9057	114,76	9051	114,69	9278	117,56	9284	117,64
020	Mercato Saraceno	99,88	6051	60,58	6104	61,11	6229	62,36	6206	62,13
022	Modigliana	101,37	4836	47,71	4745	46,81	4784	47,19	4749	46,85
028	Montiano	9,31	1545	165,95	1576	169,28	1579	169,60	1578	169,50
031	Portico - S.Benedetto	60,62	966	15,94	926	15,28	877	14,47	871	14,37
032	Predappio	91,72	5969	65,08	5976	65,15	6040	65,85	6081	66,30
033	Premilcuore	98,76	951	9,63	905	9,16	891	9,02	896	9,07
036	Rocca San Casciano	50,24	2161	43,01	2127	42,34	2107	41,94	2103	41,86
037	Roncofreddo	51,80	2493	48,13	2542	49,07	2782	53,71	2818	54,40
041	San Mauro Pascoli	17,27	7986	462,42	8346	483,27	8983	520,15	9333	540,42
043	Santa Sofia	148,78	4245	28,53	4183	28,12	4235	28,46	4239	28,49
044	Sarsina	100,88	3908	38,74	3872	38,38	3798	37,65	3765	37,32
045	Savignano sul Rubicone	23,21	12871	554,55	13343	574,88	14113	608,06	14412	620,94
046	Sogliano al Rubicone	93,68	2869	30,63	2877	30,71	2906	31,02	2899	30,95
049	Trezzano	62,35	1454	23,32	1386	22,23	1349	21,64	1328	21,30
050	Verghereto	117,72	2302	19,55	2196	18,65	2081	17,68	2037	17,30
	<b>PROVINCIA</b>	<b>2378,72</b>	<b>348647</b>	<b>146,57</b>	<b>350158</b>	<b>147,20</b>	<b>354418</b>	<b>149,00</b>	<b>356659</b>	<b>149,94</b>
	Ambito forlivese	1261,17	172033	136,41	170727	135,37	171021	135,61	171686	136,13
	Ambito cesenate	1117,55	176614	158,04	179431	160,56	183397	164,11	184973	165,52
	Montagna	659,21	14718	22,33	14462	21,94	14238	21,60	14183	21,52
	Collina	1028,9	55045	53,50	55443	53,89	56388	54,80	56484	54,90
	Pianura	690,61	278884	403,82	280253	405,81	283792	410,93	285992	414,12
	Com. Mont. Acquacheta	313,37	10980	35,04	10727	34,23	10669	34,05	10631	33,92
	Com. Mont. App. Forlivese	599,15	26237	43,79	26110	43,58	26441	44,13	26549	44,31
	Com. Mont. App. Cesenate	727,43	25670	35,29	25749	35,40	25945	35,67	25907	35,61
	Unione del Rubicone	162,98	10124	62,12	10257	62,93	10808	66,31	10978	67,36
	Unione di S.Sofia e Galeata	211,85	6482	30,60	6432	30,36	6469	30,54	6481	30,59
	Ass. Int. Cesena-Montiano	258,71	90032	348,00	90883	351,29	91431	353,41	91899	355,22
	Ass. Int. Pianura Forlivese	348,65	134816	386,68	133890	384,02	133911	384,08	134506	385,79

Nota: Le superfici territoriali considerate in tabella sono ricavate dai dati territoriali contenuti nel Sistema Informativo provinciale (SIT). La superficie totale fonte CCIAA è pari a Km<sup>2</sup>2376,80; pertanto la densità risulta di 150,04 ab/kmq.

Tabella A.1.18 CONCENTRAZIONE DELLA POPOLAZIONE RESIDENTE ANNI 1991, 1995, 1999, 2000

Cod.	COMUNE	1991		1995		1999		2000	
		popolazione residente a fine anno	%pop. resid. su totale provinciale	popolazione residente a fine anno	densità demografica (ab/kmq)	popolazione residente a fine anno	densità demografica (ab/kmq)	popolazione residente a fine anno	densità demografica (ab/kmq)
001	Bagno di Romagna	6254	1,79	6252	1,79	6154	1,74	6140	1,72
003	Bertinoro	8601	2,47	8855	2,53	9131	2,58	9283	2,60
004	Borghi	1793	0,51	1906	0,54	1995	0,56	2042	0,57
005	CastrocaroT. e T.d S.	5331	1,53	5743	1,64	5992	1,69	6002	1,68
007	Cesena	88487	25,38	89307	25,50	89852	25,35	90321	25,32
008	Cesenatico	20390	5,85	20969	5,99	21669	6,11	21887	6,14
009	Civitella di Romagna	3778	1,08	3746	1,07	3763	1,06	3807	1,07
011	Dovadola	1563	0,45	1543	0,44	1552	0,44	1580	0,44
012	Forlì	109541	31,42	108017	30,85	107475	30,32	107827	30,23
013	Forlimpopoli	11343	3,25	11275	3,22	11313	3,19	11394	3,19
014	Galeata	2237	0,64	2249	0,64	2234	0,63	2242	0,63
015	Gambettola	9087	2,61	9125	2,61	9319	2,63	9329	2,62
016	Gatteo	5879	1,69	6074	1,73	6573	1,85	6739	1,89
018	Longiano	4699	1,35	4942	1,41	5364	1,51	5467	1,53
019	Meldola	9057	2,60	9051	2,58	9278	2,62	9284	2,60
020	Mercato Saraceno	6051	1,74	6104	1,74	6229	1,76	6206	1,74
022	Modigliana	4836	1,39	4745	1,36	4784	1,35	4749	1,33
028	Montiano	1545	0,44	1576	0,45	1579	0,45	1578	0,44
031	Portico - S.Benedetto	966	0,28	926	0,26	877	0,25	871	0,24
032	Predappio	5969	1,71	5976	1,71	6040	1,70	6081	1,70
033	Premilcuore	951	0,27	905	0,26	891	0,25	896	0,25
036	Rocca San Casciano	2161	0,62	2127	0,61	2107	0,59	2103	0,59
037	Roncofreddo	2493	0,72	2542	0,73	2782	0,78	2818	0,79
041	San Mauro Pascoli	7986	2,29	8346	2,38	8983	2,53	9333	2,62
043	Santa Sofia	4245	1,22	4183	1,19	4235	1,19	4239	1,19
044	Sarsina	3908	1,12	3872	1,11	3798	1,07	3765	1,06
045	Savignano sul Rubicone	12871	3,69	13343	3,81	14113	3,98	14412	4,04
046	Sogliano al Rubicone	2869	0,82	2877	0,82	2906	0,82	2899	0,81
049	Tredozio	1454	0,42	1386	0,40	1349	0,38	1328	0,37
050	Verghereto	2302	0,66	2196	0,63	2081	0,59	2037	0,57
	<b>PROVINCIA</b>	<b>348647</b>	<b>100,00</b>	<b>350158</b>	<b>100,00</b>	<b>354418</b>	<b>100,00</b>	<b>356659</b>	<b>100,00</b>
	Ambito forlivese	172033	49,34	170727	48,76	171021	48,25	171686	48,14
	Ambito cesenate	176614	50,66	179431	51,24	183397	51,75	184973	51,86
	Montagna	14718	4,22	14462	4,13	14238	4,02	14183	3,98
	Collina	55045	15,79	55443	15,83	56388	15,91	56484	15,84
	Pianura	278884	79,99	280253	80,04	283792	80,07	285992	80,19
	Com. Mont. Acquacheta	10980	3,15	10727	3,06	10669	3,01	10631	2,98
	Com. Mont. App. Forlivese	26237	7,53	26110	7,46	26441	7,46	26549	7,44
	Com. Mont. App. Cesenate	25670	7,36	25749	7,35	25945	7,32	25907	7,26
	Unione del Rubicone	10124	2,90	10257	2,93	10808	3,05	10978	3,08
	Unione di S.Sofia e Galeata	6482	1,86	6432	1,84	6469	1,83	6481	1,82
	Ass. Int. Cesena-Montiano	90032	25,82	90883	25,95	91431	25,80	91899	25,77
	Ass. Int. Pianura Forlivese	134816	38,67	133890	38,24	133911	37,78	134506	37,71

Fonte: Elaborazione su dati CCIAA Forlì-Cesena

**Tabella A.1.19- POPOLAZIONE RESIDENTE IN NUCLEI E CASE SPARSE AL 1991**

Cod. COMUNE		n°	centri residenti	capoluogo	nuclei n°	residenti	c. sparse residenti	totale residenti
001	Bagno di Romagna	5		3143	14	313	1325	6254
003	Bertinoro	9	4602	1431	8	223	2671	8601
004	Borgli	5	5707	385	4	82	588	1793
005	CastrocaroT. e T.d S.	1	1123	4391	3	169	771	5331
007	Cesena	7	4391	72197	38	2098	11892	88487
008	Cesenatico	4	74432	14985	4	338	3221	20390
009	Civitella di Romagna	5	16831	1380	1	37	1321	3778
011	Dovadola	1	2457	1209	2	85	269	1563
012	Forlì	17	1209	90555	61	2755	10351	109541
013	Forlimpopoli	3	96435	8029	9	738	1973	11343
014	Galeata	3	8632	1600	0	0	357	2237
015	Gambettola	1	1880	8629	0	0	458	9087
016	Gatteo	4	8629	1700	3	95	1181	5879
018	Longiano	7	4603	825	4	234	1996	4699
019	Meldola	4	2469	6238	6	147	1757	9057
020	Mercato Saraceno	9	7153	1952	13	307	1378	6051
022	Modigliana	1	4366	4065	0	0	771	4836
028	Montiano	3	4065	621	1	32	534	1545
031	Portico - S.Benedetto	3	979	370	0	0	204	966
032	Predappio	6	762	2576	1	154	927	5969
033	Premilcuore	1	4888	699	1	27	225	951
036	Rocca San Casciano	1	699	1685	1	128	348	2161
037	Roncofreddo	8	1685	890	6	162	735	2493
041	San Mauro Pascoli	2	1596	5238	3	267	1603	7986
043	Santa Sofia	8	6116	2769	4	124	821	4245
044	Sarsina	2	3300	1678	15	1585	595	3908
045	Savignano sul Rubicone	4	1758	9998	1	128	2307	12871
046	Sogliano al Rubicone	9	10436	710	11	532	871	2869
049	Tredozio	1	1466	1210	3	35	209	1454
050	Verghereto	7	1210	257	14	334	280	2302
	<b>PROVINCIA</b>	<b>141</b>	<b>283.879</b>	<b>251.415</b>	<b>231</b>	<b>11.129</b>	<b>51.939</b>	<b>348.647</b>
	Ambito forlivese	64	153.034	128.207	100	4.622	22.975	172.033
	Ambito cesenate	77	130.845	123.208	131	6.507	28.964	176.614
	Montagna	24	13.193	7.238	33	798	2.855	14.718
	Collina	59	71.151	30.590	67	3.455	11.431	55.045
	Pianura	58	199.535	213.587	131	6.876	37.653	278.884
	Com. Mont. Acquacheta	7	9.967	8.539	6	248	1.801	10.980
	Com. Mont. App. Forlivese	27	39.698	15.262	13	489	5.408	26.237
	Com. Mont. App. Cesenate	45	29.491	9.015	77	3.315	5.772	25.670
	Unione del Rubicone	12	14.745	4.469	7	219	2.002	10.124
	Unione di S.Sofia e Galeata	11	14.748	4.369	4	124	1.178	6.482
	Ass. Int. Cesena-Montiano	10	8.456	72.818	39	2.130	12.426	90.032
	Ass. Int. Pianura Forlivese	30	103.369	104.406	81	3.885	15.766	134.816



**ALLEGATO A.1 bis**

**IL SISTEMA DEMOGRAFICO  
ED OCCUPAZIONALE**

**AGGIORNAMENTO  
AL  
31.12.2003**



**Tabella A I - Movimento anagrafico della popolazione residente al 31.12.2003**

Cod.	COMUNE	Pop. resid. inizio anno	Saldo naturale	Saldo migratorio	Saldo totale	Saldo tot. in millesimi
001	Bagno di Romagna	6.092	-47	44	-3	0
003	Bertinoro	9.353	1	71	72	8
004	Borghi	2.103	2	54	56	27
005	CastrocaroT. e T.d S.	6.131	-15	96	81	13
007	Cesena	91.564	-183	1.333	1.150	13
008	Cesenatico	22.207	-4	389	385	17
009	Civitella di Romagna	3.808	-16	11	-5	-1
011	Dovadola	1.638	-9	37	28	17
012	Forli	109.122	-399	1.486	1.087	10
013	Forlimpopoli	11.569	-49	225	176	15
014	Galeata	2.341	-6	96	90	38
015	Gambettola	9.528	0	126	126	13
016	Gatteo	6.908	31	102	133	19
018	Longiano	5.681	19	163	182	32
019	Meldola	9.463	-67	190	123	13
020	Mercato Saraceno	6.277	-11	64	53	8
022	Modigliana	4.761	-22	27	5	1
028	Montiano	1.592	-6	2	-4	-3
031	Portico - S.Benedetto	848	-20	-4	-24	-28
032	Predappio	6.228	-30	96	66	11
033	Premilcuore	892	-17	25	8	9
036	Rocca San Casciano	2.109	-21	44	23	11
037	Roncofreddo	2.877	-4	100	96	33
041	San Mauro Pascoli	9.821	26	223	249	25
043	Santa Sofia	4.275	-30	-38	-68	-16
044	Sarsina	3.712	-14	50	36	10
045	Savignano sul Rubicone	15.123	46	327	373	25
046	Sogliano al Rubicone	2.920	-9	69	60	21
049	Tredozio	1.314	-8	11	3	2
050	Verghereto	2.008	-6	15	9	4
	<b>PROVINCIA</b>	<b>362.265</b>	<b>-868</b>	<b>5.434</b>	<b>4.566</b>	<b>13</b>
	Ambito forlivese	173.852	-708	2.373	1.665	10
	Ambito cesenate	188.413	-160	3.061	2.901	15
	Montagna	14.115	-120	42	-78	-6
	Collina	57.274	-236	947	711	12
	Pianura	290.876	-512	4.445	3.933	14
	Com. Mont. Acquacheta	10.670	-80	115	35	3
	Com. Mont. App. Forlivese	27.007	-166	380	214	8
	Com. Mont. App. Cesenate	25.989	-89	396	307	12
	Unione del Rubicone (*)	11.183	1	64	65	6
	Unione di S.Sofia e Galeata	6.616	-36	58	22	3
	Ass. Int. Cesena-Montiano (**)	93.156	-189	1.335	1.146	12

**Tabella A II - Movimento naturale della popolazione residente al 31.12.2003**

Cod.	COMUNE	Pop.res. fine anno	nati vivi	tasso di natalità	morti	tasso di mortalità	indice di movim. nat.
001	Bagno di Romagna	6.089	39	6	86	14	-8
003	Bertinoro	9.425	109	12	108	11	0
004	Borghi	2.159	21	10	19	9	1
005	CastrocaroT. e T.d S.	6.212	51	8	66	11	-2
007	Cesena	92.714	780	8	963	10	-2
008	Cesenatico	22.592	199	9	203	9	0
009	Civitella di Romagna	3.803	29	8	45	12	-4
011	Dovadola	1.666	15	9	24	14	-5
012	Forlì	110.209	964	9	1.363	12	-4
013	Forlimpopoli	11.745	102	9	151	13	-4
014	Galeata	2.431	22	9	28	12	-2
015	Gambettola	9.654	75	8	75	8	0
016	Gatteo	7.041	77	11	46	7	4
018	Longiano	5.863	60	10	41	7	3
019	Meldola	9.586	81	8	148	15	-7
020	Mercato Saraceno	6.330	48	8	59	9	-2
022	Modigliana	4.766	36	8	58	12	-5
028	Montiano	1.588	9	6	15	9	-4
031	Portico - S.Benedetto	824	8	10	28	34	-24
032	Predappio	6.294	63	10	93	15	-5
033	Premilcuore	900	6	7	23	26	-19
036	Rocca San Casciano	2.132	15	7	36	17	-10
037	Roncofreddo	2.973	31	10	35	12	-1
041	San Mauro Pascoli	10.070	108	11	82	8	3
043	Santa Sofia	4.207	35	8	65	15	-7
044	Sarsina	3.748	26	7	40	11	-4
045	Savignano sul Rubicone	15.496	169	11	123	8	3
046	Sogliano al Rubicone	2.980	28	9	37	12	-3
049	Tredozio	1.317	7	5	15	11	-6
050	Verghereto	2.017	17	8	23	11	-3
	<b>PROVINCIA</b>	<b>366.831</b>	<b>3.230</b>	<b>9</b>	<b>4.098</b>	<b>11</b>	<b>-2</b>
	Ambito forlivese	175.517	1.543	9	2.251	13	-4
	Ambito cesenate	191.314	1.687	9	1.847	10	-1
	Montagna	14.037	105	7	225	16	-9
	Collina	57.985	482	8	718	12	-4
	Pianura	294.809	2.643	9	3.155	11	-2
	Com. Mont. Acquacheta	10.705	81	8	161	15	-7
	Com. Mont. App. Forlivese	27.221	236	9	402	15	-6
	Com. Mont. App. Cesenate	26.296	210	8	299	11	-3
	Unione del Rubicone	11.248	112	10	111	10	0
	Unione di S.Sofia e Galeata	6.638	57	9	93	14	-5
	Ass. Int. Cesena-Montiano	94.302	789	8	978	10	-2
	Ass. Int. Pianura Forlivese	137.591	1.226	9	1.688	12	-3



Tabella A III SERIE STORICA POPOLAZIONE RESIDENTE ANNI 1951-2001 E VARIAZIONI

Cod.	COMUNE	1951	1961	1971	1981	1991	2001	variaz.% 51-01	var. media decennale 51- 01	variaz.% 91-01
001	Bagno di Romagna	10556	8735	6684	6353	6254	6103	-42,18	-8,44	-2,41
003	Bertinoro	9113	8408	7795	8070	8601	9327	2,35	0,47	8,44
004	Borghi	3537	2893	1925	1852	1793	2059	-41,79	-8,36	14,84
005	CastrocaroT. e T.d S.	5583	4887	4399	5005	5331	6049	8,35	1,67	13,47
007	Cesena	70390	79704	86584	89455	88487	90892	29,13	5,83	2,72
008	Cesenatico	13487	15878	18805	20116	20390	22076	63,68	12,74	8,27
009	Civitella di Romagna	7947	5983	4547	4000	3778	3819	-51,94	-10,39	1,09
011	Dovadola	3682	2460	1766	1672	1563	1589	-56,84	-11,37	1,66
012	Forlì	77508	91945	104971	110806	109541	108395	39,85	7,97	-1,05
013	Forlimpopoli	7324	8525	10229	11173	11343	11467	56,57	11,31	1,09
014	Galeata	4217	3282	2397	2388	2237	2304	-45,36	-9,07	3,00
015	Gambettola	4057	5111	6471	8546	9087	9418	132,14	26,43	3,64
016	Gatteo	3943	4072	5020	5431	5879	6859	73,95	14,79	16,67
018	Longiano	4331	4022	4181	4426	4699	5574	28,70	5,74	18,62
019	Meldola	11261	9858	8892	9122	9057	9363	-16,85	-3,37	3,38
020	Mercato Saraceno	10275	8028	5755	5874	6051	6225	-39,42	-7,88	2,88
022	Modigliana	8079	5984	4898	4924	4836	4765	-41,02	-8,20	-1,47
028	Montiano	2134	1827	1565	1567	1545	1585	-25,73	-5,15	2,59
031	Portico - S.Benedetto	2624	1756	1211	1034	966	854	-67,45	-13,49	-11,59
032	Predappio	10074	7844	6324	6235	5969	6193	-38,52	-7,70	3,75
033	Premilcuore	3115	2060	1246	1062	951	873	-71,97	-14,39	-8,20
036	Rocca San Casciano	4708	3462	2416	2306	2161	2126	-54,84	-10,97	-1,62
037	Roncofreddo	5567	3762	2498	2463	2493	2841	-48,97	-9,79	13,96
041	San Mauro Pascoli	3890	4572	5864	7185	7986	9572	146,07	29,21	19,86
043	Santa Sofia	7651	6171	4660	4381	4245	4275	-44,12	-8,82	0,71
044	Sarsina	6808	5389	4391	4071	3908	3752	-44,89	-8,98	-3,99
045	Savignano sul Rubicone	6292	8009	10616	12283	12871	14728	134,08	26,82	14,43
046	Sogliano al Rubicone	9177	5848	3685	3121	2869	2868	-68,75	-13,75	-0,03
049	Tredozio	3614	2537	1754	1619	1454	1323	-63,39	-12,68	-9,01
050	Verghereto	3752	3464	2908	2552	2302	2021	-46,14	-9,23	-12,21
	<b>PROVINCIA</b>	<b>324696</b>	<b>326476</b>	<b>334457</b>	<b>349092</b>	<b>348647</b>	<b>359295</b>	<b>10,66</b>	<b>2,13</b>	<b>3,05</b>
	Ambito forlivese	166500	165162	167505	173797	172033	172722	3,74	0,75	0,40
	Ambito cesenate	158196	161314	166952	175295	176614	186573	17,94	3,59	5,64
	Montagna	27698	22186	16709	15382	14718	14126	-49,00	-9,80	-4,02
	Collina	96663	74044	57212	56219	55045	56861	-41,18	-8,24	3,30
	Pianura	200335	230246	260536	277491	278884	288308	43,91	8,78	3,38
	Com. Mont. Acquacheta	22707	16199	12045	11555	10980	10657	-53,07	-10,61	-2,94
	Com. Mont. App. Forlivese	44265	35198	28066	27188	26237	26827	-39,39	-7,88	2,25
	Com. Mont. App. Cesenate	49672	38119	27846	26286	25670	25869	-47,92	-9,58	0,78
	Unione del Rubicone	11594	10243	9680	9812	10124	11134	-3,97	-0,79	9,98
	Unione di S.Sofia e Galeata	11868	9453	7057	6769	6482	6579	-44,57	-8,91	1,50
	Ass. Int. Cesena-Montiano	72524	81531	88149	91022	90032	92477	27,51	5,50	2,72
	Ass. Int. Pianura Forlivese	99528	113765	127394	135054	134816	135238	35,88	7,18	0,31

Tabella A III bis SERIE STORICA POPOLAZIONE RESIDENTE ANNI 1991-2003 E VARIAZIONI

Cod.	COMUNE	1991	1992	1993	1994	1995	1996	1997	1998	1999	2000	2001	2002	2003	variaz.% 95-00	variaz.% 2000-03	variaz.% 1993-03	variaz.% 1998-03
001	Bagno di Romagna	6254	6241	6250	6250	6252	6219	6175	6154	6154	6140	6103	6092	6089	-1,79	-0,83	-2,58	-1,06
003	Bertinoro	8601	8739	8787	8810	8855	8910	8958	9043	9131	9283	9327	9353	9425	4,83	1,53	7,26	4,22
004	Borghi	1793	1821	1884	1877	1906	1930	1957	2003	1995	2042	2059	2103	2159	7,14	5,73	14,60	7,79
005	CastrocaroT. e T.d S.	5331	5370	5513	5594	5743	5883	5942	5973	5992	6002	6049	6131	6212	4,51	3,50	12,68	4,00
007	Cesena	88487	89182	89315	89300	89307	89414	89393	89535	89852	90321	90892	91564	92714	1,14	2,65	3,81	3,55
008	Cesenatico	20390	20624	20844	20926	20969	21177	21344	21446	21669	21887	22076	22207	22592	4,38	3,22	8,39	5,34
009	Civitella di Romagna	3778	3754	3735	3716	3746	3781	3734	3729	3763	3807	3819	3808	3803	1,63	-0,11	1,82	1,98
011	Dovadola	1563	1550	1537	1533	1543	1534	1525	1530	1552	1580	1589	1638	1666	2,40	5,44	8,39	8,89
012	Forlì	109541	109258	108871	108488	108017	107827	107461	107279	107475	107827	108395	109122	110209	-0,18	2,21	1,23	2,73
013	Forlimpopoli	11343	11302	11287	11282	11275	11266	11314	11280	11313	11394	11467	11569	11745	1,06	3,08	4,06	4,12
014	Galeata	2237	2268	2264	2238	2249	2246	2245	2243	2234	2242	2304	2341	2431	-0,31	8,43	7,38	8,38
015	Gambettola	9087	9117	9116	9099	9125	9270	9238	9255	9319	9329	9418	9528	9654	2,24	3,48	5,90	4,31
016	Gatteo	5879	5937	5992	6060	6074	6189	6269	6366	6573	6739	6859	6908	7041	10,95	4,48	17,51	10,60
018	Longiano	4699	4762	4775	4877	4942	5041	5122	5256	5364	5467	5574	5681	5863	10,62	7,24	22,79	11,55
019	Meldola	9057	9075	9058	9072	9051	9101	9185	9209	9278	9284	9363	9463	9586	2,57	3,25	5,83	4,09
020	Mercato Saraceno	6051	6102	6099	6127	6104	6123	6154	6215	6229	6206	6225	6277	6330	1,67	2,00	3,79	1,85
022	Modigliana	4836	4827	4825	4793	4745	4758	4768	4762	4784	4749	4765	4761	4766	0,08	0,36	-1,22	0,08
028	Montiano	1545	1570	1565	1564	1576	1568	1560	1568	1579	1578	1585	1592	1588	0,13	0,63	1,47	1,28
031	Portico - S.Benedetto	966	956	948	935	926	906	890	883	877	871	854	848	824	-5,94	-5,40	-13,08	-6,68
032	Predappio	5969	5912	5932	5949	5976	5946	5983	6016	6040	6081	6193	6228	6294	1,76	3,50	6,10	4,62
033	Premilcuore	951	940	929	918	905	897	902	890	891	896	873	892	900	-0,99	0,45	-3,12	1,12
036	Rocca San Casciano	2161	2142	2119	2122	2127	2121	2116	2112	2107	2103	2126	2109	2132	-1,13	1,38	0,61	0,95
037	Roncofreddo	2493	2506	2540	2527	2542	2582	2624	2693	2782	2818	2841	2877	2973	10,86	5,50	17,05	10,40
041	San Mauro Pascoli	7986	8107	8320	8310	8346	8365	8528	8730	8983	9333	9572	9821	10070	11,83	7,90	21,03	15,35
043	Santa Sofia	4245	4223	4215	4191	4183	4216	4231	4244	4235	4239	4275	4275	4207	1,34	-0,75	-0,19	-0,87
044	Sarsina	3908	3900	3874	3894	3872	3861	3861	3806	3798	3765	3752	3712	3748	-2,76	-0,45	-3,25	-1,52
045	Savignano sul Rubicone	12871	13039	13132	13269	13343	13538	13695	13879	14113	14412	14728	15123	15496	8,01	7,52	18,00	11,65
046	Sogliano al Rubicone	2869	2873	2868	2883	2877	2893	2893	2886	2906	2899	2868	2920	2980	0,76	2,79	3,91	3,26
049	Tredozio	1454	1451	1427	1408	1386	1385	1385	1358	1349	1328	1323	1314	1317	-4,18	-0,83	-7,71	-3,02
050	Verghereto	2302	2266	2257	2234	2196	2186	2152	2134	2081	2037	2021	2008	2017	-7,24	-0,98	-10,63	-5,48
	<b>PROVINCIA</b>	<b>348647</b>	<b>349814</b>	<b>350278</b>	<b>350246</b>	<b>350158</b>	<b>351133</b>	<b>351604</b>	<b>352477</b>	<b>354418</b>	<b>356659</b>	<b>359295</b>	<b>362265</b>	<b>366831</b>	<b>1,86</b>	<b>2,85</b>	<b>4,73</b>	<b>4,07</b>
	Ambito forlivese	172033	171767	171447	171049	170727	170777	170639	170551	171021	171686	172722	173852	175517	0,56	2,23	2,37	2,91
	Ambito cesenate	176614	178047	178831	179197	179431	180356	180965	181926	183397	184973	186573	188413	191314	3,09	3,43	6,98	5,16
	Montagna	14718	14626	14599	14528	14462	14424	14350	14305	14238	14183	14126	14115	14037	-1,93	-1,03	-3,85	-1,87
	Collina	55045	55121	55240	55297	55443	55712	55932	56103	56388	56484	56861	52274	57985	1,88	2,66	4,97	3,35
	Pianura	278884	280067	280439	280421	280253	280997	281322	282069	283792	285992	288308	290876	294809	2,05	3,08	5,12	4,52
	Com. Mont. Acquacheta	10980	10926	10856	10791	10727	10704	10684	10645	10669	10631	10657	10670	10705	-0,89	0,70	-1,39	0,56
	Com. Mont. App. Forlivese	26237	26172	26133	26084	26110	26187	26280	26331	26441	26549	26827	27007	27221	1,68	2,53	4,16	3,38
	Com. Mont. App. Cesenate	25670	25709	25772	25792	25749	25794	25816	25891	25945	25907	25869	25989	26296	0,61	1,50	2,03	1,56
	Unione del Rubicone	10124	10160	10207	10251	10257	10405	10500	10610	10808	10978	11134	11183	11248	7,03	2,46	10,20	6,01
	Unione di S.Sofia e Galeata	6482	6491	6479	6429	6432	6462	6476	6487	6469	6481	6579	6616	6638	0,76	2,42	2,45	2,33
	Ass. Int. Cesena-Montiano	90032	90752	90880	90864	90883	90982	90953	91103	91431	91899	92477	93156	94302	1,12	2,61	3,77	3,51
	Ass. Int. Pianura Forlivese	134816	134669	134458	134174	133890	133886	133675	133575	133911	134506	135238	136175	137591	0,46	2,29	2,33	3,01

## **ALLEGATO A.2**

### **IL SISTEMA PRODUTTIVO**



**tabella A.2.1.1.a - SPECIALIZZAZIONE ECONOMICA PER COMUNI AL 1995**  
**numero di unità locali per settore della produzione**

	agricoltura	industria	costruzioni	commercio	turismo	servizi	imp.n.c.	totale	% u.l.
Bagno di Romagna	17	77	98	181	69	112	8	562	1,78
Bertinoro	24	213	110	196	52	137	7	739	2,34
Borghi	13	25	18	42	6	24	1	129	0,41
CastrocaroT.-Terra del Sole	17	82	75	178	69	114	6	541	1,71
Cesena	218	1074	891	2816	280	2078	174	7531	23,83
Cesenatico	63	305	330	882	623	622	51	2876	9,10
Civitella di Romagna	11	58	54	82	18	62	8	293	0,93
Dovadola		25	17	43	7	27	3	122	0,39
Forlì	149	1803	970	3608	350	2537	187	9604	30,39
Forlimpopoli	10	160	113	339	42	249	14	927	2,93
Galeata	9	54	37	53	10	32	7	202	0,64
Gambettola	13	131	125	364	20	187	11	851	2,69
Gatteo	13	119	86	240	133	166	6	763	2,41
Longiano	22	83	95	150	13	74	7	444	1,40
Meldola	29	175	140	230	41	157	10	782	2,47
Mercato Saraceno	29	120	77	130	21	98	6	481	1,52
Modigliana	22	69	47	105	18	81	9	351	1,11
Montiano		13	9	25	5	17	1	70	0,22
Portico e San Benedetto	7	21	11	17	9	14	0	79	0,25
Predappio	22	138	75	130	31	93	5	494	1,56
Premilcuore	8	14	7	31	8	9	1	78	0,25
Rocca San Casciano	5	50	17	57	12	39	8	188	0,59
Roncofreddo	12	21	21	45	16	38	2	155	0,49
San Mauro Pascoli	13	228	85	250	78	156	16	826	2,61
Santa Sofia	13	43	28	102	33	72	17	308	0,97
Sarsina	9	77	47	83	16	104	4	340	1,08
Savignano sul Rubicone	33	252	172	473	62	289	42	1323	4,19
Sogliano al Rubicone	15	49	31	60	17	30	2	204	0,65
Tredozio	4	35	21	23	13	15	0	111	0,35
Verghereto	6	59	24	61	36	47	0	233	0,74
<b>PROVINCIA</b>	<b>806</b>	<b>5573</b>	<b>3831</b>	<b>10996</b>	<b>2108</b>	<b>7680</b>	<b>613</b>	<b>31607</b>	<b>100,00</b>
<i>Ambito forlivese</i>	<i>330</i>	<i>2940</i>	<i>1722</i>	<i>5194</i>	<i>713</i>	<i>3638</i>	<i>282</i>	<i>14819</i>	<i>46,89</i>
<i>Ambito cesenate</i>	<i>476</i>	<i>2633</i>	<i>2109</i>	<i>5802</i>	<i>1395</i>	<i>4042</i>	<i>331</i>	<i>16788</i>	<i>53,11</i>
<i>Montagna</i>	<i>51</i>	<i>214</i>	<i>168</i>	<i>392</i>	<i>155</i>	<i>254</i>	<i>26</i>	<i>1260</i>	<i>3,99</i>
<i>Collina</i>	<i>197</i>	<i>991</i>	<i>686</i>	<i>1286</i>	<i>300</i>	<i>931</i>	<i>72</i>	<i>4463</i>	<i>14,12</i>
<i>Pianura</i>	<i>558</i>	<i>4368</i>	<i>2977</i>	<i>9318</i>	<i>1653</i>	<i>6495</i>	<i>515</i>	<i>25884</i>	<i>81,89</i>
<i>Com. Mont. Acquacheta</i>	<i>38</i>	<i>200</i>	<i>113</i>	<i>245</i>	<i>59</i>	<i>176</i>	<i>20</i>	<i>851</i>	<i>2,69</i>
<i>Com. Mont. App. Forlivese</i>	<i>92</i>	<i>482</i>	<i>341</i>	<i>628</i>	<i>141</i>	<i>425</i>	<i>48</i>	<i>2157</i>	<i>6,82</i>
<i>Com. Mont. App. Cesenate</i>	<i>101</i>	<i>428</i>	<i>316</i>	<i>602</i>	<i>181</i>	<i>453</i>	<i>23</i>	<i>2104</i>	<i>6,66</i>
<i>Unione del Rubicone</i>	<i>26</i>	<i>162</i>	<i>114</i>	<i>342</i>	<i>166</i>	<i>238</i>	<i>23</i>	<i>1071</i>	<i>3,39</i>
<i>Unione di S.Sofia e Galeati</i>	<i>22</i>	<i>97</i>	<i>65</i>	<i>155</i>	<i>43</i>	<i>104</i>	<i>24</i>	<i>510</i>	<i>1,61</i>
<i>Ass. Int. Cesena-Montiano</i>	<i>218</i>	<i>1087</i>	<i>900</i>	<i>2841</i>	<i>285</i>	<i>2095</i>	<i>175</i>	<i>7601</i>	<i>24,05</i>
<i>Ass. Int. Pianura Forlivese</i>	<i>200</i>	<i>2258</i>	<i>1268</i>	<i>4321</i>	<i>513</i>	<i>3037</i>	<i>214</i>	<i>11811</i>	<i>37,37</i>

**tabella A.2.1.1.b - SPECIALIZZAZIONE ECONOMICA PER COMUNI AL 1995**  
**percentuale di unità locali per settore della produzione**

	agricoltura	industria	costruzioni	commercio	turismo	servizi	imp.n.c.
Bagno di Romagna	3,02	13,70	17,44	32,21	12,28	19,93	1,42
Bertinoro	3,25	28,82	14,88	26,52	7,04	18,54	0,95
Borghi	10,08	19,38	13,95	32,56	4,65	18,60	0,78
CastrocaroT.-Terra del Sole	3,14	15,16	13,86	32,90	12,75	21,07	1,11
Cesena	2,89	14,26	11,83	37,39	3,72	27,59	2,31
Cesenatico	2,19	10,61	11,47	30,67	21,66	21,63	1,77
Civitella di Romagna	3,75	19,80	18,43	27,99	6,14	21,16	2,73
Dovadola	0,00	20,49	13,93	35,25	5,74	22,13	2,46
Forlì	1,55	18,77	10,10	37,57	3,64	26,42	1,95
Forlimpopoli	1,08	17,26	12,19	36,57	4,53	26,86	1,51
Galeata	4,46	26,73	18,32	26,24	4,95	15,84	3,47
Gambettola	1,53	15,39	14,69	42,77	2,35	21,97	1,29
Gatteo	1,70	15,60	11,27	31,45	17,43	21,76	0,79
Longiano	4,95	18,69	21,40	33,78	2,93	16,67	1,58
Meldola	3,71	22,38	17,90	29,41	5,24	20,08	1,28
Mercato Saraceno	6,03	24,95	16,01	27,03	4,37	20,37	1,25
Modigliana	6,27	19,66	13,39	29,91	5,13	23,08	2,56
Montiano	0,00	18,57	12,86	35,71	7,14	24,29	1,43
Portico e San Benedetto	8,86	26,58	13,92	21,52	11,39	17,72	0,00
Predappio	4,45	27,94	15,18	26,32	6,28	18,83	1,01
Premilcuore	10,26	17,95	8,97	39,74	10,26	11,54	1,28
Rocca San Casciano	2,66	26,60	9,04	30,32	6,38	20,74	4,26
Roncofreddo	7,74	13,55	13,55	29,03	10,32	24,52	1,29
San Mauro Pascoli	1,57	27,60	10,29	30,27	9,44	18,89	1,94
Santa Sofia	4,22	13,96	9,09	33,12	10,71	23,38	5,52
Sarsina	2,65	22,65	13,82	24,41	4,71	30,59	1,18
Savignano sul Rubicone	2,49	19,05	13,00	35,75	4,69	21,84	3,17
Sogliano al Rubicone	7,35	24,02	15,20	29,41	8,33	14,71	0,98
Tredozio	3,60	31,53	18,92	20,72	11,71	13,51	0,00
Verghereto	2,58	25,32	10,30	26,18	15,45	20,17	0,00
<b>PROVINCIA</b>	<b>2,55</b>	<b>17,63</b>	<b>12,12</b>	<b>34,79</b>	<b>6,67</b>	<b>24,30</b>	<b>1,94</b>
<i>Ambito forlivese</i>	<i>2,23</i>	<i>19,84</i>	<i>11,62</i>	<i>35,05</i>	<i>4,81</i>	<i>24,55</i>	<i>1,90</i>
<i>Ambito cesenate</i>	<i>2,84</i>	<i>15,68</i>	<i>12,56</i>	<i>34,56</i>	<i>8,31</i>	<i>24,08</i>	<i>1,97</i>
<i>Montagna</i>	<i>4,05</i>	<i>16,98</i>	<i>13,33</i>	<i>31,11</i>	<i>12,30</i>	<i>20,16</i>	<i>2,06</i>
<i>Collina</i>	<i>4,41</i>	<i>22,20</i>	<i>15,37</i>	<i>28,81</i>	<i>6,72</i>	<i>20,86</i>	<i>1,61</i>
<i>Pianura</i>	<i>2,16</i>	<i>16,88</i>	<i>11,50</i>	<i>36,00</i>	<i>6,39</i>	<i>25,09</i>	<i>1,99</i>
<i>Com. Mont. Acquacheta</i>	<i>4,47</i>	<i>23,50</i>	<i>13,28</i>	<i>28,79</i>	<i>6,93</i>	<i>20,68</i>	<i>2,35</i>
<i>Com. Mont. App. Forlivese</i>	<i>4,27</i>	<i>22,35</i>	<i>15,81</i>	<i>29,11</i>	<i>6,54</i>	<i>19,70</i>	<i>2,23</i>
<i>Com. Mont. App. Cesenate</i>	<i>4,80</i>	<i>20,34</i>	<i>15,02</i>	<i>28,61</i>	<i>8,60</i>	<i>21,53</i>	<i>1,09</i>
<i>Unione del Rubicone</i>	<i>2,43</i>	<i>15,13</i>	<i>10,64</i>	<i>31,93</i>	<i>15,50</i>	<i>22,22</i>	<i>2,15</i>
<i>Unione di S.Sofia e Galeata</i>	<i>4,31</i>	<i>19,02</i>	<i>12,75</i>	<i>30,39</i>	<i>8,43</i>	<i>20,39</i>	<i>4,71</i>
<i>Ass. Int. Cesena-Montiano</i>	<i>2,87</i>	<i>14,30</i>	<i>11,84</i>	<i>37,38</i>	<i>3,75</i>	<i>27,56</i>	<i>2,30</i>
<i>Ass. Int. Pianura Forlivese</i>	<i>1,69</i>	<i>19,12</i>	<i>10,74</i>	<i>36,58</i>	<i>4,34</i>	<i>25,71</i>	<i>1,81</i>

**tabella A.2.1.2.a - SPECIALIZZAZIONE ECONOMICA AL 1996**  
**calcolata su unità locali**

	agricoltura	industria	costruzioni	commercio	turismo	servizi	n.c.	totale	% u.l.
Bagno di Romagna	20	78	98	183	70	114	7	570	1,74
Bertinoro	49	210	104	203	52	141	7	766	2,34
Borghi	20	27	20	42	7	22	1	139	0,43
CastrocaroT.-Terra del Sole	36	88	76	182	68	116	4	570	1,74
Cesena	464	1080	906	2785	286	2147	160	7828	23,94
Cesenatico	149	313	359	876	610	647	49	3003	9,18
Civitella di Romagna	18	59	60	79	17	56	7	296	0,91
Dovadola	3	24	20	43	5	29	3	127	0,39
Forlì	322	1807	1020	3611	349	2603	165	9877	30,20
Forlimpopoli	28	159	119	338	44	264	12	964	2,95
Galeata	15	54	33	51	10	33	5	201	0,61
Gambettola	31	134	126	367	22	197	9	886	2,71
Gatteo	31	123	98	231	133	169	6	791	2,42
Longiano	39	87	99	148	22	78	7	480	1,47
Meldola	54	175	150	229	42	168	11	829	2,53
Mercato Saraceno	41	124	80	135	21	103	6	510	1,56
Modigliana	33	70	50	107	17	82	9	368	1,13
Montiano	6	9	10	23	6	20	1	75	0,23
Portico e San Benedetto	9	20	11	17	7	16	0	80	0,24
Predappio	31	137	71	135	29	93	4	500	1,53
Premilcuore	10	11	6	30	9	9	1	76	0,23
Rocca San Casciano	9	47	20	53	11	39	7	186	0,57
Roncofreddo	29	23	26	42	18	38	2	178	0,54
San Mauro Pascoli	24	222	94	254	78	172	13	857	2,62
Santa Sofia	20	43	27	103	32	70	14	309	0,94
Sarsina	20	77	43	85	16	109	4	354	1,08
Savignano sul Rubicone	38	248	174	467	65	295	35	1322	4,04
Sogliano al Rubicone	23	52	30	59	15	31	2	212	0,65
Tredozio	7	36	18	22	14	15	0	112	0,34
Verghereto	9	59	25	61	38	45	0	237	0,72
<b>PROVINCIA</b>	<b>1588</b>	<b>5596</b>	<b>3973</b>	<b>10961</b>	<b>2113</b>	<b>7921</b>	<b>551</b>	<b>32703</b>	<b>100,00</b>
<i>Ambito forlivese</i>	<i>644</i>	<i>2940</i>	<i>1785</i>	<i>5203</i>	<i>706</i>	<i>3734</i>	<i>249</i>	<i>15261</i>	<i>46,67</i>
<i>Ambito cesenate</i>	<i>944</i>	<i>2656</i>	<i>2188</i>	<i>5758</i>	<i>1407</i>	<i>4187</i>	<i>302</i>	<i>17442</i>	<i>53,33</i>
<i>Montagna</i>	<i>68</i>	<i>211</i>	<i>167</i>	<i>394</i>	<i>156</i>	<i>254</i>	<i>22</i>	<i>1272</i>	<i>3,89</i>
<i>Collina</i>	<i>345</i>	<i>1002</i>	<i>707</i>	<i>1287</i>	<i>296</i>	<i>954</i>	<i>66</i>	<i>4657</i>	<i>14,24</i>
<i>Pianura</i>	<i>1175</i>	<i>4383</i>	<i>3099</i>	<i>9280</i>	<i>1661</i>	<i>6713</i>	<i>463</i>	<i>26774</i>	<i>81,87</i>
<i>Com. Mont. Acquacheta</i>	<i>61</i>	<i>197</i>	<i>119</i>	<i>242</i>	<i>54</i>	<i>181</i>	<i>19</i>	<i>873</i>	<i>2,67</i>
<i>Com. Mont. App. Forlivese</i>	<i>148</i>	<i>479</i>	<i>347</i>	<i>627</i>	<i>139</i>	<i>429</i>	<i>42</i>	<i>2211</i>	<i>6,76</i>
<i>Com. Mont. App. Cesenate</i>	<i>162</i>	<i>440</i>	<i>322</i>	<i>607</i>	<i>185</i>	<i>462</i>	<i>22</i>	<i>2200</i>	<i>6,73</i>
<i>Unione del Rubicone</i>	<i>51</i>	<i>166</i>	<i>125</i>	<i>334</i>	<i>165</i>	<i>239</i>	<i>20</i>	<i>1100</i>	<i>3,36</i>
<i>Unione di S. Sofia e Galeata</i>	<i>35</i>	<i>97</i>	<i>60</i>	<i>154</i>	<i>42</i>	<i>103</i>	<i>19</i>	<i>510</i>	<i>1,56</i>
<i>Ass. Int. Cesena-Montiano</i>	<i>470</i>	<i>1089</i>	<i>916</i>	<i>2808</i>	<i>292</i>	<i>2167</i>	<i>161</i>	<i>7903</i>	<i>24,17</i>
<i>Ass. Int. Pianura Forlivese</i>	<i>435</i>	<i>2264</i>	<i>1319</i>	<i>4334</i>	<i>513</i>	<i>3124</i>	<i>188</i>	<i>12177</i>	<i>37,24</i>

**tabella A.2.1.2. b - SPECIALIZZAZIONE ECONOMICA PER COMUNI AL 1996**  
**percentuale di unità locali per settore della produzione**

	agricoltura	industria	costruzioni	commercio	turismo	servizi	imp.n.c.
Bagno di Romagna	3,51	13,68	17,19	32,11	12,28	20,00	1,23
Bertinoro	6,40	27,42	13,58	26,50	6,79	18,41	0,91
Borghi	14,39	19,42	14,39	30,22	5,04	15,83	0,72
CastrocaroT.-Terra del Sole	6,32	15,44	13,33	31,93	11,93	20,35	0,70
Cesena	5,93	13,80	11,57	35,58	3,65	27,43	2,04
Cesenatico	4,96	10,42	11,95	29,17	20,31	21,55	1,63
Civitella di Romagna	6,08	19,93	20,27	26,69	5,74	18,92	2,36
Dovadola	2,36	18,90	15,75	33,86	3,94	22,83	2,36
Forlì	3,26	18,30	10,33	36,56	3,53	26,35	1,67
Forlimpopoli	2,90	16,49	12,34	35,06	4,56	27,39	1,24
Galeata	7,46	26,87	16,42	25,37	4,98	16,42	2,49
Gambettola	3,50	15,12	14,22	41,42	2,48	22,23	1,02
Gatteo	3,92	15,55	12,39	29,20	16,81	21,37	0,76
Longiano	8,13	18,13	20,63	30,83	4,58	16,25	1,46
Meldola	6,51	21,11	18,09	27,62	5,07	20,27	1,33
Mercato Saraceno	8,04	24,31	15,69	26,47	4,12	20,20	1,18
Modigliana	8,97	19,02	13,59	29,08	4,62	22,28	2,45
Montiano	8,00	12,00	13,33	30,67	8,00	26,67	1,33
Portico e San Benedetto	11,25	25,00	13,75	21,25	8,75	20,00	0,00
Predappio	6,20	27,40	14,20	27,00	5,80	18,60	0,80
Premilcuore	13,16	14,47	7,89	39,47	11,84	11,84	1,32
Rocca San Casciano	4,84	25,27	10,75	28,49	5,91	20,97	3,76
Roncofreddo	16,29	12,92	14,61	23,60	10,11	21,35	1,12
San Mauro Pascoli	2,80	25,90	10,97	29,64	9,10	20,07	1,52
Santa Sofia	6,47	13,92	8,74	33,33	10,36	22,65	4,53
Sarsina	5,65	21,75	12,15	24,01	4,52	30,79	1,13
Savignano sul Rubicone	2,87	18,76	13,16	35,33	4,92	22,31	2,65
Sogliano al Rubicone	10,85	24,53	14,15	27,83	7,08	14,62	0,94
Tredozio	6,25	32,14	16,07	19,64	12,50	13,39	0,00
Verghereto	3,80	24,89	10,55	25,74	16,03	18,99	0,00
<b>PROVINCIA</b>	<b>4,86</b>	<b>17,11</b>	<b>12,15</b>	<b>33,52</b>	<b>6,46</b>	<b>24,22</b>	<b>1,68</b>
<i>Ambito forlivese</i>	<i>4,22</i>	<i>19,26</i>	<i>11,70</i>	<i>34,09</i>	<i>4,63</i>	<i>24,47</i>	<i>1,63</i>
<i>Ambito cesenate</i>	<i>5,41</i>	<i>15,23</i>	<i>12,54</i>	<i>33,01</i>	<i>8,07</i>	<i>24,01</i>	<i>1,73</i>
<i>Montagna</i>	<i>5,35</i>	<i>16,59</i>	<i>13,13</i>	<i>30,97</i>	<i>12,26</i>	<i>19,97</i>	<i>1,73</i>
<i>Collina</i>	<i>7,41</i>	<i>21,52</i>	<i>15,18</i>	<i>27,64</i>	<i>6,36</i>	<i>20,49</i>	<i>1,42</i>
<i>Pianura</i>	<i>4,39</i>	<i>16,37</i>	<i>11,57</i>	<i>34,66</i>	<i>6,20</i>	<i>25,07</i>	<i>1,73</i>
<i>Com. Mont. Acquacheta</i>	<i>6,99</i>	<i>22,57</i>	<i>13,63</i>	<i>27,72</i>	<i>6,19</i>	<i>20,73</i>	<i>2,18</i>
<i>Com. Mont. App. Forlivese</i>	<i>6,69</i>	<i>21,66</i>	<i>15,69</i>	<i>28,36</i>	<i>6,29</i>	<i>19,40</i>	<i>1,90</i>
<i>Com. Mont. App. Cesenate</i>	<i>7,36</i>	<i>20,00</i>	<i>14,64</i>	<i>27,59</i>	<i>8,41</i>	<i>21,00</i>	<i>1,00</i>
<i>Unione del Rubicone</i>	<i>4,64</i>	<i>15,09</i>	<i>11,36</i>	<i>30,36</i>	<i>15,00</i>	<i>21,73</i>	<i>1,82</i>
<i>Unione di S.Sofia e Galeata</i>	<i>6,86</i>	<i>19,02</i>	<i>11,76</i>	<i>30,20</i>	<i>8,24</i>	<i>20,20</i>	<i>3,73</i>
<i>Ass. Int. Cesena-Montiano</i>	<i>5,95</i>	<i>13,78</i>	<i>11,59</i>	<i>35,53</i>	<i>3,69</i>	<i>27,42</i>	<i>2,04</i>
<i>Ass. Int. Pianura Forlivese</i>	<i>3,57</i>	<i>18,59</i>	<i>10,83</i>	<i>35,59</i>	<i>4,21</i>	<i>25,65</i>	<i>1,54</i>



**tabella A.2.1.3.a - SPECIALIZZAZIONE ECONOMICA PER AL 1997**  
**calcolata su unità locali**

	agricoltura	industria	costruzioni	commercio	turismo	servizi	n.c.	totale	% u.l.
Bagno di Romagna	201	77	94	179	70	115	7	743	1,67
Bertinoro	543	204	111	207	50	144	6	1265	2,84
Borghi	142	26	25	44	6	26	1	270	0,61
CastrocaroT.-Terra del Sole	189	87	81	184	69	116	3	729	1,64
Cesena	3639	1103	933	2792	292	2176	121	11056	24,86
Cesenatico	809	310	376	875	610	668	38	3686	8,29
Civitella di Romagna	297	59	63	74	16	56	7	572	1,29
Dovadola	52	24	22	44	7	27	3	179	0,40
Forlì	2654	1810	1070	3570	364	2659	147	12274	27,60
Forlimpopoli	350	155	122	345	43	264	11	1290	2,90
Galeata	102	56	34	53	10	32	4	291	0,65
Gambettola	188	138	137	361	20	200	8	1052	2,37
Gatteo	276	125	99	241	132	169	5	1047	2,35
Longiano	365	87	100	159	25	81	7	824	1,85
Meldola	463	173	168	232	39	177	11	1263	2,84
Mercato Saraceno	311	129	88	138	25	104	6	801	1,80
Modigliana	210	69	47	106	17	87	8	544	1,22
Montiano	144	12	13	19	6	19	1	214	0,48
Portico e San Benedetto	40	21	13	17	8	15	4	118	0,27
Predappio	260	144	76	132	29	98	2	741	1,67
Premilcuore	48	10	5	31	10	10	1	115	0,26
Rocca San Casciano	76	43	25	55	11	37	7	254	0,57
Roncofreddo	285	25	31	42	18	34	2	437	0,98
San Mauro Pascoli	311	223	101	242	77	176	11	1141	2,57
Santa Sofia	154	42	26	104	31	78	13	448	1,01
Sarsina	184	75	43	87	15	108	4	516	1,16
Savignano sul Rubicone	428	254	176	472	63	304	32	1729	3,89
Sogliano al Rubicone	191	55	32	58	16	34	2	388	0,87
Treozio	49	35	15	22	14	11	5	151	0,34
Verghereto	105	61	24	58	36	44	0	328	0,74
<b>PROVINCIA</b>	<b>13066</b>	<b>5632</b>	<b>4150</b>	<b>10943</b>	<b>2129</b>	<b>8069</b>	<b>477</b>	<b>44466</b>	<b>100,00</b>
<i>Ambito forlivese</i>	<i>5487</i>	<i>2932</i>	<i>1878</i>	<i>5176</i>	<i>718</i>	<i>3811</i>	<i>232</i>	<i>20234</i>	<i>45,50</i>
<i>Ambito cesenate</i>	<i>7579</i>	<i>2700</i>	<i>2272</i>	<i>5767</i>	<i>1411</i>	<i>4258</i>	<i>245</i>	<i>24232</i>	<i>54,50</i>
<i>Montagna</i>	<i>548</i>	<i>211</i>	<i>162</i>	<i>389</i>	<i>155</i>	<i>262</i>	<i>25</i>	<i>1752</i>	<i>3,94</i>
<i>Collina</i>	<i>2955</i>	<i>1012</i>	<i>763</i>	<i>1290</i>	<i>298</i>	<i>966</i>	<i>66</i>	<i>7350</i>	<i>16,53</i>
<i>Pianura</i>	<i>9563</i>	<i>4409</i>	<i>3225</i>	<i>9264</i>	<i>1676</i>	<i>6841</i>	<i>386</i>	<i>35364</i>	<i>79,53</i>
<i>Com. Mont. Acquacheta</i>	<i>427</i>	<i>192</i>	<i>122</i>	<i>244</i>	<i>57</i>	<i>177</i>	<i>27</i>	<i>1246</i>	<i>2,80</i>
<i>Com. Mont. App. Forlivese</i>	<i>1324</i>	<i>484</i>	<i>372</i>	<i>626</i>	<i>135</i>	<i>451</i>	<i>38</i>	<i>3430</i>	<i>7,71</i>
<i>Com. Mont. App. Cesenate</i>	<i>1419</i>	<i>448</i>	<i>337</i>	<i>606</i>	<i>186</i>	<i>465</i>	<i>22</i>	<i>3483</i>	<i>7,83</i>
<i>Unione del Rubicone</i>	<i>430</i>	<i>167</i>	<i>125</i>	<i>345</i>	<i>163</i>	<i>247</i>	<i>18</i>	<i>1495</i>	<i>3,36</i>
<i>Unione di S.Sofia e Galeata</i>	<i>256</i>	<i>98</i>	<i>60</i>	<i>157</i>	<i>41</i>	<i>110</i>	<i>17</i>	<i>739</i>	<i>1,66</i>
<i>Ass. Int. Cesena-Montiano</i>	<i>3783</i>	<i>1115</i>	<i>946</i>	<i>2811</i>	<i>298</i>	<i>2195</i>	<i>122</i>	<i>11270</i>	<i>25,35</i>
<i>Ass. Int. Pianura Forlivese</i>	<i>3736</i>	<i>2256</i>	<i>1384</i>	<i>4306</i>	<i>526</i>	<i>3183</i>	<i>167</i>	<i>15558</i>	<i>34,99</i>

**tabella A.2.1.3.b - SPECIALIZZAZIONE ECONOMICA PER COMUNI AL 1997**  
**percentuale di unità locali per settore della produzione**

	agricoltura	industria	costruzioni	commercio	turismo	servizi	imp.n.c.
Bagno di Romagna	27,05	10,36	12,65	24,09	9,42	15,48	0,94
Bertinoro	42,92	16,13	8,77	16,36	3,95	11,38	0,47
Borghi	52,59	9,63	9,26	16,30	2,22	9,63	0,37
CastrocaroT.-Terra del Sole	25,93	11,93	11,11	25,24	9,47	15,91	0,41
Cesena	32,91	9,98	8,44	25,25	2,64	19,68	1,09
Cesenatico	21,95	8,41	10,20	23,74	16,55	18,12	1,03
Civitella di Romagna	51,92	10,31	11,01	12,94	2,80	9,79	1,22
Dovadola	29,05	13,41	12,29	24,58	3,91	15,08	1,68
Forlì	21,62	14,75	8,72	29,09	2,97	21,66	1,20
Forlimpopoli	27,13	12,02	9,46	26,74	3,33	20,47	0,85
Galeata	35,05	19,24	11,68	18,21	3,44	11,00	1,37
Gambettola	17,87	13,12	13,02	34,32	1,90	19,01	0,76
Gatteo	26,36	11,94	9,46	23,02	12,61	16,14	0,48
Longiano	44,30	10,56	12,14	19,30	3,03	9,83	0,85
Meldola	36,66	13,70	13,30	18,37	3,09	14,01	0,87
Mercato Saraceno	38,83	16,10	10,99	17,23	3,12	12,98	0,75
Modigliana	38,60	12,68	8,64	19,49	3,13	15,99	1,47
Montiano	67,29	5,61	6,07	8,88	2,80	8,88	0,47
Portico e San Benedetto	33,90	17,80	11,02	14,41	6,78	12,71	3,39
Predappio	35,09	19,43	10,26	17,81	3,91	13,23	0,27
Premilcuore	41,74	8,70	4,35	26,96	8,70	8,70	0,87
Rocca San Casciano	29,92	16,93	9,84	21,65	4,33	14,57	2,76
Roncofreddo	65,22	5,72	7,09	9,61	4,12	7,78	0,46
San Mauro Pascoli	27,26	19,54	8,85	21,21	6,75	15,43	0,96
Santa Sofia	34,38	9,38	5,80	23,21	6,92	17,41	2,90
Sarsina	35,66	14,53	8,33	16,86	2,91	20,93	0,78
Savignano sul Rubicone	24,75	14,69	10,18	27,30	3,64	17,58	1,85
Sogliano al Rubicone	49,23	14,18	8,25	14,95	4,12	8,76	0,52
Tredozio	32,45	23,18	9,93	14,57	9,27	7,28	3,31
Verghereto	32,01	18,60	7,32	17,68	10,98	13,41	0,00
<b>PROVINCIA</b>	<b>29,38</b>	<b>12,67</b>	<b>9,33</b>	<b>24,61</b>	<b>4,79</b>	<b>18,15</b>	<b>1,07</b>
<i>Ambito forlivese</i>	<i>27,12</i>	<i>14,49</i>	<i>9,28</i>	<i>25,58</i>	<i>3,55</i>	<i>18,83</i>	<i>1,15</i>
<i>Ambito cesenate</i>	<i>31,28</i>	<i>11,14</i>	<i>9,38</i>	<i>23,80</i>	<i>5,82</i>	<i>17,57</i>	<i>1,01</i>
<i>Montagna</i>	<i>31,28</i>	<i>12,04</i>	<i>9,25</i>	<i>22,20</i>	<i>8,85</i>	<i>14,95</i>	<i>1,43</i>
<i>Collina</i>	<i>40,20</i>	<i>13,77</i>	<i>10,38</i>	<i>17,55</i>	<i>4,05</i>	<i>13,14</i>	<i>0,90</i>
<i>Pianura</i>	<i>27,04</i>	<i>12,47</i>	<i>9,12</i>	<i>26,20</i>	<i>4,74</i>	<i>19,34</i>	<i>1,09</i>
<i>Com. Mont. Acquacheta</i>	<i>34,27</i>	<i>15,41</i>	<i>9,79</i>	<i>19,58</i>	<i>4,57</i>	<i>14,21</i>	<i>2,17</i>
<i>Com. Mont. App. Forlivese</i>	<i>38,60</i>	<i>14,11</i>	<i>10,85</i>	<i>18,25</i>	<i>3,94</i>	<i>13,15</i>	<i>1,11</i>
<i>Com. Mont. App. Cesenate</i>	<i>40,74</i>	<i>12,86</i>	<i>9,68</i>	<i>17,40</i>	<i>5,34</i>	<i>13,35</i>	<i>0,63</i>
<i>Unione del Rubicone</i>	<i>28,76</i>	<i>11,17</i>	<i>8,36</i>	<i>23,08</i>	<i>10,90</i>	<i>16,52</i>	<i>1,20</i>
<i>Unione di S.Sofia e Galeata</i>	<i>34,64</i>	<i>13,26</i>	<i>8,12</i>	<i>21,24</i>	<i>5,55</i>	<i>14,88</i>	<i>2,30</i>
<i>Ass. Int. Cesena-Montiano</i>	<i>33,57</i>	<i>9,89</i>	<i>8,39</i>	<i>24,94</i>	<i>2,64</i>	<i>19,48</i>	<i>1,08</i>
<i>Ass. Int. Pianura Forlivese</i>	<i>24,01</i>	<i>14,50</i>	<i>8,90</i>	<i>27,68</i>	<i>3,38</i>	<i>20,46</i>	<i>1,07</i>

**tabella A.2.1.4.a - SPECIALIZZAZIONE ECONOMICA AL 1998**  
**calcolata su unità locali**

	agricoltura	industria	costruzioni	commercio	turismo	servizi	n.c.	totale	% u.l.
Bagno di Romagna	200	78	96	181	71	118	6	750	1,72
Bertinoro	491	213	116	211	53	150	5	1239	2,84
Borghi	118	25	28	46	7	26	0	250	0,57
CastrocaroT.-Terra del Sole	169	90	88	192	72	128	3	742	1,70
Cesena	3262	1104	988	2800	304	2219	122	10799	24,77
Cesenatico	709	320	391	855	616	674	38	3603	8,27
Civitella di Romagna	266	60	76	73	16	56	6	553	1,27
Dovadola	51	26	21	41	7	24	3	173	0,40
Forlì	2480	1831	1143	3547	378	2691	138	12208	28,01
Forlimpopoli	304	156	123	339	43	266	10	1241	2,85
Galeata	81	56	38	52	10	33	4	274	0,63
Gambettola	175	142	140	359	20	198	7	1041	2,39
Gatteo	230	126	102	233	130	168	5	994	2,28
Longiano	346	90	108	158	20	86	7	815	1,87
Meldola	412	182	167	232	43	175	11	1222	2,80
Mercato Saraceno	289	133	89	133	24	110	5	783	1,80
Modigliana	198	69	48	103	16	82	9	525	1,20
Montiano	124	10	16	22	7	18	1	198	0,45
Portico e San Benedetto	35	20	16	18	8	19	0	116	0,27
Predappio	222	146	82	130	32	90	2	704	1,62
Premilcuore	47	9	7	31	10	9	1	114	0,26
Rocca San Casciano	62	44	26	53	11	36	7	239	0,55
Roncofreddo	258	24	32	45	18	33	2	412	0,95
San Mauro Pascoli	269	226	105	238	79	175	11	1103	2,53
Santa Sofia	140	43	24	105	32	77	12	433	0,99
Sarsina	190	78	37	88	13	105	5	516	1,18
Savignano sul Rubicone	335	268	191	482	60	315	30	1681	3,86
Sogliano al Rubicone	182	60	36	57	18	35	2	390	0,89
Tredozio	43	37	17	22	14	15	1	149	0,34
Verghereto	101	61	25	57	35	44	0	323	0,74
<b>PROVINCIA</b>	<b>11789</b>	<b>5727</b>	<b>4376</b>	<b>10903</b>	<b>2167</b>	<b>8175</b>	<b>453</b>	<b>43590</b>	<b>100,00</b>
<i>Ambito forlivese</i>	<i>5001</i>	<i>2982</i>	<i>1992</i>	<i>5149</i>	<i>745</i>	<i>3851</i>	<i>212</i>	<i>19932</i>	<i>45,73</i>
<i>Ambito cesenate</i>	<i>6788</i>	<i>2745</i>	<i>2384</i>	<i>5754</i>	<i>1422</i>	<i>4324</i>	<i>241</i>	<i>23658</i>	<i>54,27</i>
<i>Montagna</i>	<i>523</i>	<i>211</i>	<i>168</i>	<i>392</i>	<i>156</i>	<i>267</i>	<i>19</i>	<i>1736</i>	<i>3,98</i>
<i>Collina</i>	<i>2665</i>	<i>1040</i>	<i>801</i>	<i>1289</i>	<i>308</i>	<i>966</i>	<i>61</i>	<i>7130</i>	<i>16,36</i>
<i>Pianura</i>	<i>8601</i>	<i>4476</i>	<i>3407</i>	<i>9222</i>	<i>1703</i>	<i>6942</i>	<i>373</i>	<i>34724</i>	<i>79,66</i>
<i>Com. Mont. Acquacheta</i>	<i>389</i>	<i>196</i>	<i>128</i>	<i>237</i>	<i>56</i>	<i>176</i>	<i>20</i>	<i>1202</i>	<i>2,76</i>
<i>Com. Mont. App. Forlivese</i>	<i>1168</i>	<i>496</i>	<i>394</i>	<i>623</i>	<i>143</i>	<i>440</i>	<i>36</i>	<i>3300</i>	<i>7,57</i>
<i>Com. Mont. App. Cesenate</i>	<i>1338</i>	<i>459</i>	<i>343</i>	<i>607</i>	<i>186</i>	<i>471</i>	<i>20</i>	<i>3424</i>	<i>7,86</i>
<i>Unione del Rubicone</i>	<i>370</i>	<i>169</i>	<i>126</i>	<i>338</i>	<i>162</i>	<i>245</i>	<i>17</i>	<i>1427</i>	<i>3,27</i>
<i>Unione di S.Sofia e Galeata</i>	<i>221</i>	<i>99</i>	<i>62</i>	<i>157</i>	<i>42</i>	<i>110</i>	<i>16</i>	<i>707</i>	<i>1,62</i>
<i>Ass. Int. Cesena-Montiano</i>	<i>3386</i>	<i>1114</i>	<i>1004</i>	<i>2822</i>	<i>311</i>	<i>2237</i>	<i>123</i>	<i>10997</i>	<i>25,23</i>
<i>Ass. Int. Pianura Forlivese</i>	<i>3444</i>	<i>2290</i>	<i>1470</i>	<i>4289</i>	<i>546</i>	<i>3235</i>	<i>156</i>	<i>15430</i>	<i>35,40</i>

**tabella A.2.1.4.b - SPECIALIZZAZIONE ECONOMICA PER COMUNI AL 1998**  
**percentuale di unità locali per settore della produzione**

	agricoltura	industria	costruzioni	commercio	turismo	servizi	imp.n.c.
Bagno di Romagna	26,67	10,40	12,80	24,13	9,47	15,73	0,80
Bertinoro	39,63	17,19	9,36	17,03	4,28	12,11	0,40
Borghi	47,20	10,00	11,20	18,40	2,80	10,40	0,00
CastrocaroT.-Terra del Sole	22,78	12,13	11,86	25,88	9,70	17,25	0,40
Cesena	30,21	10,22	9,15	25,93	2,82	20,55	1,13
Cesenatico	19,68	8,88	10,85	23,73	17,10	18,71	1,05
Civitella di Romagna	48,10	10,85	13,74	13,20	2,89	10,13	1,08
Dovadola	29,48	15,03	12,14	23,70	4,05	13,87	1,73
Forlì	20,31	15,00	9,36	29,05	3,10	22,04	1,13
Forlimpopoli	24,50	12,57	9,91	27,32	3,46	21,43	0,81
Galeata	29,56	20,44	13,87	18,98	3,65	12,04	1,46
Gambettola	16,81	13,64	13,45	34,49	1,92	19,02	0,67
Gatteo	23,14	12,68	10,26	23,44	13,08	16,90	0,50
Longiano	42,45	11,04	13,25	19,39	2,45	10,55	0,86
Meldola	33,72	14,89	13,67	18,99	3,52	14,32	0,90
Mercato Saraceno	36,91	16,99	11,37	16,99	3,07	14,05	0,64
Modigliana	37,71	13,14	9,14	19,62	3,05	15,62	1,71
Montiano	62,63	5,05	8,08	11,11	3,54	9,09	0,51
Portico e San Benedetto	30,17	17,24	13,79	15,52	6,90	16,38	0,00
Predappio	31,53	20,74	11,65	18,47	4,55	12,78	0,28
Premilcuore	41,23	7,89	6,14	27,19	8,77	7,89	0,88
Rocca San Casciano	25,94	18,41	10,88	22,18	4,60	15,06	2,93
Roncofreddo	62,62	5,83	7,77	10,92	4,37	8,01	0,49
San Mauro Pascoli	24,39	20,49	9,52	21,58	7,16	15,87	1,00
Santa Sofia	32,33	9,93	5,54	24,25	7,39	17,78	2,77
Sarsina	36,82	15,12	7,17	17,05	2,52	20,35	0,97
Savignano sul Rubicone	19,93	15,94	11,36	28,67	3,57	18,74	1,78
Sogliano al Rubicone	46,67	15,38	9,23	14,62	4,62	8,97	0,51
Tredozio	28,86	24,83	11,41	14,77	9,40	10,07	0,67
Verghereto	31,27	18,89	7,74	17,65	10,84	13,62	0,00
PROVINCIA	27,05	13,14	10,04	25,01	4,97	18,75	1,04
<i>Ambito forlivese</i>	<i>25,09</i>	<i>14,96</i>	<i>9,99</i>	<i>25,83</i>	<i>3,74</i>	<i>19,32</i>	<i>1,06</i>
<i>Ambito cesenate</i>	<i>28,69</i>	<i>11,60</i>	<i>10,08</i>	<i>24,32</i>	<i>6,01</i>	<i>18,28</i>	<i>1,02</i>
<i>Montagna</i>	<i>30,13</i>	<i>12,15</i>	<i>9,68</i>	<i>22,58</i>	<i>8,99</i>	<i>15,38</i>	<i>1,09</i>
<i>Collina</i>	<i>37,38</i>	<i>14,59</i>	<i>11,23</i>	<i>18,08</i>	<i>4,32</i>	<i>13,55</i>	<i>0,86</i>
<i>Pianura</i>	<i>24,77</i>	<i>12,89</i>	<i>9,81</i>	<i>26,56</i>	<i>4,90</i>	<i>19,99</i>	<i>1,07</i>
<i>Com. Mont. Acquacheta</i>	<i>32,36</i>	<i>16,31</i>	<i>10,65</i>	<i>19,72</i>	<i>4,66</i>	<i>14,64</i>	<i>1,66</i>
<i>Com. Mont. App. Forlivese</i>	<i>35,39</i>	<i>15,03</i>	<i>11,94</i>	<i>18,88</i>	<i>4,33</i>	<i>13,33</i>	<i>1,09</i>
<i>Com. Mont. App. Cesenate</i>	<i>39,08</i>	<i>13,41</i>	<i>10,02</i>	<i>17,73</i>	<i>5,43</i>	<i>13,76</i>	<i>0,58</i>
<i>Unione del Rubicone</i>	<i>25,93</i>	<i>11,84</i>	<i>8,83</i>	<i>23,69</i>	<i>11,35</i>	<i>17,17</i>	<i>1,19</i>
<i>Unione di S.Sofia e Galeata</i>	<i>31,26</i>	<i>14,00</i>	<i>8,77</i>	<i>22,21</i>	<i>5,94</i>	<i>15,56</i>	<i>2,26</i>
<i>Ass. Int. Cesena-Montiano</i>	<i>30,79</i>	<i>10,13</i>	<i>9,13</i>	<i>25,66</i>	<i>2,83</i>	<i>20,34</i>	<i>1,12</i>
<i>Ass. Int. Pianura Forlivese</i>	<i>22,32</i>	<i>14,84</i>	<i>9,53</i>	<i>27,80</i>	<i>3,54</i>	<i>20,97</i>	<i>1,01</i>

**tabella A.2.1.5.a - SPECIALIZZAZIONE ECONOMICA AL 1999**  
**numero di unità locali per settore della produzione**

	agricoltura	industria	costruzioni	commercio	turismo	servizi	imp.n.c.	totale	% u.l.
Bagno di Romagna	203	80	104	184	72	126	6	775	1,77
Bertinoro	455	218	122	209	54	154	5	1217	2,77
Borghi	125	25	30	46	8	28	0	262	0,60
CastrocaroT.-Terra del Sole	166	93	105	179	73	138	3	757	1,72
Cesena	3138	1142	1037	2788	314	2303	123	10845	24,71
Cesenatico	662	321	426	849	594	714	45	3611	8,23
Civitella di Romagna	267	58	75	76	17	59	6	558	1,27
Dovadola	51	22	22	42	5	27	3	172	0,39
Forlì	2403	1810	1232	3552	390	2797	126	12310	28,05
Forlimpopoli	283	164	129	332	43	278	9	1238	2,82
Galeata	81	58	39	51	10	34	3	276	0,63
Gambettola	168	147	147	358	20	206	6	1052	2,40
Gatteo	206	132	111	244	133	172	5	1003	2,29
Longiano	336	93	117	159	21	82	7	815	1,86
Meldola	396	184	178	222	45	192	11	1228	2,80
Mercato Saraceno	274	141	97	131	24	115	5	787	1,79
Modigliana	194	67	57	102	19	82	9	530	1,21
Montiano	124	12	15	23	7	17	1	199	0,45
Portico e San Benedetto	36	20	15	18	8	20	1	118	0,27
Predappio	218	144	94	134	32	88	2	712	1,62
Premilcuore	45	9	7	31	10	11	2	115	0,26
Rocca San Casciano	57	46	27	54	12	33	7	236	0,54
Roncofreddo	249	26	37	43	18	32	2	407	0,93
San Mauro Pascoli	252	229	121	243	81	184	10	1120	2,55
Santa Sofia	136	45	26	107	33	75	13	435	0,99
Sarsina	185	82	40	86	12	109	6	520	1,18
Savignano sul Rubicone	325	273	208	500	64	320	28	1718	3,91
Sogliano al Rubicone	180	56	42	58	18	41	2	397	0,90
Tredozio	42	34	17	19	16	15	1	144	0,33
Verghereto	106	61	25	59	35	44	0	330	0,75
<b>PROVINCIA</b>	<b>11363</b>	<b>5792</b>	<b>4702</b>	<b>10899</b>	<b>2188</b>	<b>8496</b>	<b>447</b>	<b>43887</b>	<b>100,00</b>
<i>Ambito forlivese</i>	<i>4830</i>	<i>2972</i>	<i>2145</i>	<i>5128</i>	<i>767</i>	<i>4003</i>	<i>201</i>	<i>20046</i>	<i>45,68</i>
<i>Ambito cesenate</i>	<i>6533</i>	<i>2820</i>	<i>2557</i>	<i>5771</i>	<i>1421</i>	<i>4493</i>	<i>246</i>	<i>23841</i>	<i>54,32</i>
<i>Montagna</i>	<i>526</i>	<i>215</i>	<i>177</i>	<i>399</i>	<i>158</i>	<i>276</i>	<i>22</i>	<i>1773</i>	<i>4,04</i>
<i>Collina</i>	<i>2609</i>	<i>1048</i>	<i>875</i>	<i>1266</i>	<i>316</i>	<i>1010</i>	<i>61</i>	<i>7185</i>	<i>16,37</i>
<i>Pianura</i>	<i>8228</i>	<i>4529</i>	<i>3650</i>	<i>9234</i>	<i>1714</i>	<i>7210</i>	<i>364</i>	<i>34929</i>	<i>79,59</i>
<i>Com. Mont. Acquacheta</i>	<i>380</i>	<i>189</i>	<i>138</i>	<i>235</i>	<i>60</i>	<i>177</i>	<i>21</i>	<i>1200</i>	<i>2,73</i>
<i>Com. Mont. App. Forlivese</i>	<i>1143</i>	<i>498</i>	<i>419</i>	<i>621</i>	<i>147</i>	<i>459</i>	<i>37</i>	<i>3324</i>	<i>7,57</i>
<i>Com. Mont. App. Cesenate</i>	<i>1322</i>	<i>471</i>	<i>375</i>	<i>607</i>	<i>187</i>	<i>495</i>	<i>21</i>	<i>3478</i>	<i>7,92</i>
<i>Unione del Rubicone</i>	<i>342</i>	<i>177</i>	<i>137</i>	<i>351</i>	<i>166</i>	<i>247</i>	<i>18</i>	<i>1438</i>	<i>3,28</i>
<i>Unione di S.Sofia e Galeata</i>	<i>217</i>	<i>103</i>	<i>65</i>	<i>158</i>	<i>43</i>	<i>109</i>	<i>16</i>	<i>711</i>	<i>1,62</i>
<i>Ass. Int. Cesena-Montiano</i>	<i>3262</i>	<i>1154</i>	<i>1052</i>	<i>2811</i>	<i>321</i>	<i>2320</i>	<i>124</i>	<i>11044</i>	<i>25,16</i>
<i>Ass. Int. Pianura Forlivese</i>	<i>3307</i>	<i>2285</i>	<i>1588</i>	<i>4272</i>	<i>560</i>	<i>3367</i>	<i>143</i>	<i>15522</i>	<i>35,37</i>

**tabella A.2.1.5.b - SPECIALIZZAZIONE ECONOMICA PER COMUNI AL 1999**  
**percentuale di unità locali per settore della produzione**

	agricoltura	industria	costruzioni	commercio	turismo	servizi	imp.n.c.
Bagno di Romagna	26,19	10,32	13,42	23,74	9,29	16,26	0,77
Bertinoro	37,39	17,91	10,02	17,17	4,44	12,65	0,41
Borghi	47,71	9,54	11,45	17,56	3,05	10,69	0,00
CastrocaroT.-Terra del Sole	21,93	12,29	13,87	23,65	9,64	18,23	0,40
Cesena	28,93	10,53	9,56	25,71	2,90	21,24	1,13
Cesenatico	18,33	8,89	11,80	23,51	16,45	19,77	1,25
Civitella di Romagna	47,85	10,39	13,44	13,62	3,05	10,57	1,08
Dovadola	29,65	12,79	12,79	24,42	2,91	15,70	1,74
Forlì	19,52	14,70	10,01	28,85	3,17	22,72	1,02
Forlimpopoli	22,86	13,25	10,42	26,82	3,47	22,46	0,73
Galeata	29,35	21,01	14,13	18,48	3,62	12,32	1,09
Gambettola	15,97	13,97	13,97	34,03	1,90	19,58	0,57
Gatteo	20,54	13,16	11,07	24,33	13,26	17,15	0,50
Longiano	41,23	11,41	14,36	19,51	2,58	10,06	0,86
Meldola	32,25	14,98	14,50	18,08	3,66	15,64	0,90
Mercato Saraceno	34,82	17,92	12,33	16,65	3,05	14,61	0,64
Modigliana	36,60	12,64	10,75	19,25	3,58	15,47	1,70
Montiano	62,31	6,03	7,54	11,56	3,52	8,54	0,50
Portico e San Benedetto	30,51	16,95	12,71	15,25	6,78	16,95	0,85
Predappio	30,62	20,22	13,20	18,82	4,49	12,36	0,28
Premilcuore	39,13	7,83	6,09	26,96	8,70	9,57	1,74
Rocca San Casciano	24,15	19,49	11,44	22,88	5,08	13,98	2,97
Roncofreddo	61,18	6,39	9,09	10,57	4,42	7,86	0,49
San Mauro Pascoli	22,50	20,45	10,80	21,70	7,23	16,43	0,89
Santa Sofia	31,26	10,34	5,98	24,60	7,59	17,24	2,99
Sarsina	35,58	15,77	7,69	16,54	2,31	20,96	1,15
Savignano sul Rubicone	18,92	15,89	12,11	29,10	3,73	18,63	1,63
Sogliano al Rubicone	45,34	14,11	10,58	14,61	4,53	10,33	0,50
Tredozio	29,17	23,61	11,81	13,19	11,11	10,42	0,69
Verghereto	32,12	18,48	7,58	17,88	10,61	13,33	0,00
<b>PROVINCIA</b>	<b>25,89</b>	<b>13,20</b>	<b>10,71</b>	<b>24,83</b>	<b>4,99</b>	<b>19,36</b>	<b>1,02</b>
<i>Ambito forlivese</i>	<i>24,09</i>	<i>14,83</i>	<i>10,70</i>	<i>25,58</i>	<i>3,83</i>	<i>19,97</i>	<i>1,00</i>
<i>Ambito cesenate</i>	<i>27,40</i>	<i>11,83</i>	<i>10,73</i>	<i>24,21</i>	<i>5,96</i>	<i>18,85</i>	<i>1,03</i>
<i>Montagna</i>	<i>29,67</i>	<i>12,13</i>	<i>9,98</i>	<i>22,50</i>	<i>8,91</i>	<i>15,57</i>	<i>1,24</i>
<i>Collina</i>	<i>36,31</i>	<i>14,59</i>	<i>12,18</i>	<i>17,62</i>	<i>4,40</i>	<i>14,06</i>	<i>0,85</i>
<i>Pianura</i>	<i>23,56</i>	<i>12,97</i>	<i>10,45</i>	<i>26,44</i>	<i>4,91</i>	<i>20,64</i>	<i>1,04</i>
<i>Com. Mont. Acquacheta</i>	<i>31,67</i>	<i>15,75</i>	<i>11,50</i>	<i>19,58</i>	<i>5,00</i>	<i>14,75</i>	<i>1,75</i>
<i>Com. Mont. App. Forlivese</i>	<i>34,39</i>	<i>14,98</i>	<i>12,61</i>	<i>18,68</i>	<i>4,42</i>	<i>13,81</i>	<i>1,11</i>
<i>Com. Mont. App. Cesenate</i>	<i>38,01</i>	<i>13,54</i>	<i>10,78</i>	<i>17,45</i>	<i>5,38</i>	<i>14,23</i>	<i>0,60</i>
<i>Unione del Rubicone</i>	<i>23,78</i>	<i>12,31</i>	<i>9,53</i>	<i>24,41</i>	<i>11,54</i>	<i>17,18</i>	<i>1,25</i>
<i>Unione di S.Sofia e Galeata</i>	<i>30,52</i>	<i>14,49</i>	<i>9,14</i>	<i>22,22</i>	<i>6,05</i>	<i>15,33</i>	<i>2,25</i>
<i>Ass. Int. Cesena-Montiano</i>	<i>29,54</i>	<i>10,45</i>	<i>9,53</i>	<i>25,45</i>	<i>2,91</i>	<i>21,01</i>	<i>1,12</i>
<i>Ass. Int. Pianura Forlivese</i>	<i>21,31</i>	<i>14,72</i>	<i>10,23</i>	<i>27,52</i>	<i>3,61</i>	<i>21,69</i>	<i>0,92</i>

**tabella A.2.1.6.a. - SPECIALIZZAZIONE ECONOMICA AL 2000**  
**numero di unità locali per settore della produzione**

	agricoltura	industria	costruzioni	commercio	turismo	servizi	imp.n.c.	totale	% u.l.
Bagno di Romagna	204	85	105	193	73	127	10	797	1,80
Bertinoro	443	222	133	202	57	155	6	1218	2,75
Borghi	128	27	31	44	8	27	0	265	0,60
CastrocaroT.-Terra del Sole	157	90	112	179	76	145	6	765	1,72
Cesena	3051	1151	1115	2815	321	2403	118	10974	24,74
Cesenatico	647	313	444	845	600	743	47	3639	8,20
Civitella di Romagna	255	58	86	73	16	60	6	554	1,25
Dovadola	52	22	25	43	8	27	3	180	0,41
Forlì	2343	1813	1284	3538	391	3011	136	12516	28,22
Forlimpopoli	278	171	125	334	48	288	8	1252	2,82
Galeata	77	52	43	53	10	35	5	275	0,62
Gambettola	161	141	151	353	20	218	8	1052	2,37
Gatteo	192	134	124	242	130	179	3	1004	2,26
Longiano	329	101	119	163	21	79	5	817	1,84
Meldola	383	180	181	224	47	199	7	1221	2,75
Mercato Saraceno	269	138	111	136	26	121	4	805	1,81
Modigliana	179	68	62	103	21	80	9	522	1,18
Montiano	124	13	18	25	7	18	1	206	0,46
Portico e San Benedetto	35	20	14	17	10	19	1	116	0,26
Predappio	222	139	100	133	31	86	2	713	1,61
Premilcuore	46	9	8	28	10	11	1	113	0,25
Rocca San Casciano	59	49	30	57	14	30	7	246	0,55
Roncofreddo	247	28	45	46	18	33	2	419	0,94
San Mauro Pascoli	249	226	135	252	78	199	9	1148	2,59
Santa Sofia	128	48	27	104	33	72	13	425	0,96
Sarsina	184	80	42	85	13	107	4	515	1,16
Savignano sul Rubicone	323	272	227	497	63	335	28	1745	3,93
Sogliano al Rubicone	172	52	45	54	18	43	3	387	0,87
Tredozio	43	31	17	20	16	16	1	144	0,32
Verghereto	101	65	26	53	35	26	15	321	0,72
<b>PROVINCIA</b>	<b>11081</b>	<b>5798</b>	<b>4985</b>	<b>10911</b>	<b>2219</b>	<b>8892</b>	<b>468</b>	<b>44354</b>	<b>100,00</b>
<i>Ambito forlivese</i>	<i>4700</i>	<i>2972</i>	<i>2247</i>	<i>5108</i>	<i>788</i>	<i>4234</i>	<i>211</i>	<i>20260</i>	<i>45,68</i>
<i>Ambito cesenate</i>	<i>6381</i>	<i>2826</i>	<i>2738</i>	<i>5803</i>	<i>1431</i>	<i>4658</i>	<i>257</i>	<i>24094</i>	<i>54,32</i>
<i>Montagna</i>	<i>514</i>	<i>227</i>	<i>180</i>	<i>395</i>	<i>161</i>	<i>255</i>	<i>40</i>	<i>1772</i>	<i>4,00</i>
<i>Collina</i>	<i>2551</i>	<i>1027</i>	<i>948</i>	<i>1275</i>	<i>329</i>	<i>1027</i>	<i>60</i>	<i>7217</i>	<i>16,27</i>
<i>Pianura</i>	<i>8016</i>	<i>4544</i>	<i>3857</i>	<i>9241</i>	<i>1729</i>	<i>7610</i>	<i>368</i>	<i>35365</i>	<i>79,73</i>
<i>Com. Mont. Acquacheta</i>	<i>368</i>	<i>190</i>	<i>148</i>	<i>240</i>	<i>69</i>	<i>172</i>	<i>21</i>	<i>1208</i>	<i>2,72</i>
<i>Com. Mont. App. Forlivese</i>	<i>1111</i>	<i>486</i>	<i>445</i>	<i>615</i>	<i>147</i>	<i>463</i>	<i>34</i>	<i>3301</i>	<i>7,44</i>
<i>Com. Mont. App. Cesenate</i>	<i>1305</i>	<i>475</i>	<i>405</i>	<i>611</i>	<i>191</i>	<i>484</i>	<i>38</i>	<i>3509</i>	<i>7,91</i>
<i>Unione del Rubicone</i>	<i>320</i>	<i>182</i>	<i>151</i>	<i>346</i>	<i>163</i>	<i>251</i>	<i>16</i>	<i>1429</i>	<i>3,22</i>
<i>Unione di S.Sofia e Galeata</i>	<i>205</i>	<i>100</i>	<i>70</i>	<i>157</i>	<i>43</i>	<i>107</i>	<i>18</i>	<i>700</i>	<i>1,58</i>
<i>Ass. Int. Cesena-Montiano</i>	<i>3175</i>	<i>1164</i>	<i>1133</i>	<i>2840</i>	<i>328</i>	<i>2421</i>	<i>119</i>	<i>11180</i>	<i>25,21</i>
<i>Ass. Int. Pianura Forlivese</i>	<i>3221</i>	<i>2296</i>	<i>1654</i>	<i>4253</i>	<i>572</i>	<i>3599</i>	<i>156</i>	<i>15751</i>	<i>35,51</i>

**tabella A.2.1.6.b - SPECIALIZZAZIONE ECONOMICA PER COMUNI AL 2000**  
**percentuale di unità locali per settore della produzione**

	agricoltura	industria	costruzioni	commercio	turismo	servizi	imp.n.c.
Bagno di Romagna	25,60	10,66	13,17	24,22	9,16	15,93	1,25
Bertinoro	36,37	18,23	10,92	16,58	4,68	12,73	0,49
Borghi	48,30	10,19	11,70	16,60	3,02	10,19	0,00
CastrocaroT.-Terra del Sole	20,52	11,76	14,64	23,40	9,93	18,95	0,78
Cesena	27,80	10,49	10,16	25,65	2,93	21,90	1,08
Cesenatico	17,78	8,60	12,20	23,22	16,49	20,42	1,29
Civitella di Romagna	46,03	10,47	15,52	13,18	2,89	10,83	1,08
Dovadola	28,89	12,22	13,89	23,89	4,44	15,00	1,67
Forlì	18,72	14,49	10,26	28,27	3,12	24,06	1,09
Forlimpopoli	22,20	13,66	9,98	26,68	3,83	23,00	0,64
Galeata	28,00	18,91	15,64	19,27	3,64	12,73	1,82
Gambettola	15,30	13,40	14,35	33,56	1,90	20,72	0,76
Gatteo	19,12	13,35	12,35	24,10	12,95	17,83	0,30
Longiano	40,27	12,36	14,57	19,95	2,57	9,67	0,61
Meldola	31,37	14,74	14,82	18,35	3,85	16,30	0,57
Mercato Saraceno	33,42	17,14	13,79	16,89	3,23	15,03	0,50
Modigliana	34,29	13,03	11,88	19,73	4,02	15,33	1,72
Montiano	60,19	6,31	8,74	12,14	3,40	8,74	0,49
Portico e San Benedetto	30,17	17,24	12,07	14,66	8,62	16,38	0,86
Predappio	31,14	19,50	14,03	18,65	4,35	12,06	0,28
Premilcuore	40,71	7,96	7,08	24,78	8,85	9,73	0,88
Rocca San Casciano	23,98	19,92	12,20	23,17	5,69	12,20	2,85
Roncofreddo	58,95	6,68	10,74	10,98	4,30	7,88	0,48
San Mauro Pascoli	21,69	19,69	11,76	21,95	6,79	17,33	0,78
Santa Sofia	30,12	11,29	6,35	24,47	7,76	16,94	3,06
Sarsina	35,73	15,53	8,16	16,50	2,52	20,78	0,78
Savignano sul Rubicone	18,51	15,59	13,01	28,48	3,61	19,20	1,60
Sogliano al Rubicone	44,44	13,44	11,63	13,95	4,65	11,11	0,78
Tredozio	29,86	21,53	11,81	13,89	11,11	11,11	0,69
Verghereto	31,46	20,25	8,10	16,51	10,90	8,10	4,67
<b>PROVINCIA</b>	<b>24,98</b>	<b>13,07</b>	<b>11,24</b>	<b>24,60</b>	<b>5,00</b>	<b>20,05</b>	<b>1,06</b>
<i>Ambito forlivese</i>	<i>23,20</i>	<i>14,67</i>	<i>11,09</i>	<i>25,21</i>	<i>3,89</i>	<i>20,90</i>	<i>1,04</i>
<i>Ambito cesenate</i>	<i>26,48</i>	<i>11,73</i>	<i>11,36</i>	<i>24,08</i>	<i>5,94</i>	<i>19,33</i>	<i>1,07</i>
<i>Montagna</i>	<i>29,01</i>	<i>12,81</i>	<i>10,16</i>	<i>22,29</i>	<i>9,09</i>	<i>14,39</i>	<i>2,26</i>
<i>Collina</i>	<i>35,35</i>	<i>14,23</i>	<i>13,14</i>	<i>17,67</i>	<i>4,56</i>	<i>14,23</i>	<i>0,83</i>
<i>Pianura</i>	<i>22,67</i>	<i>12,85</i>	<i>10,91</i>	<i>26,13</i>	<i>4,89</i>	<i>21,52</i>	<i>1,04</i>
<i>Com. Mont. Acquacheta</i>	<i>30,46</i>	<i>15,73</i>	<i>12,25</i>	<i>19,87</i>	<i>5,71</i>	<i>14,24</i>	<i>1,74</i>
<i>Com. Mont. App. Forlivese</i>	<i>33,66</i>	<i>14,72</i>	<i>13,48</i>	<i>18,63</i>	<i>4,45</i>	<i>14,03</i>	<i>1,03</i>
<i>Com. Mont. App. Cesenate</i>	<i>37,19</i>	<i>13,54</i>	<i>11,54</i>	<i>17,41</i>	<i>5,44</i>	<i>13,79</i>	<i>1,08</i>
<i>Unione del Rubicone</i>	<i>22,39</i>	<i>12,74</i>	<i>10,57</i>	<i>24,21</i>	<i>11,41</i>	<i>17,56</i>	<i>1,12</i>
<i>Unione di S.Sofia e Galeata</i>	<i>29,29</i>	<i>14,29</i>	<i>10,00</i>	<i>22,43</i>	<i>6,14</i>	<i>15,29</i>	<i>2,57</i>
<i>Ass. Int. Cesena-Montiano</i>	<i>28,40</i>	<i>10,41</i>	<i>10,13</i>	<i>25,40</i>	<i>2,93</i>	<i>21,65</i>	<i>1,06</i>
<i>Ass. Int. Pianura Forlivese</i>	<i>20,45</i>	<i>14,58</i>	<i>10,50</i>	<i>27,00</i>	<i>3,63</i>	<i>22,85</i>	<i>0,99</i>

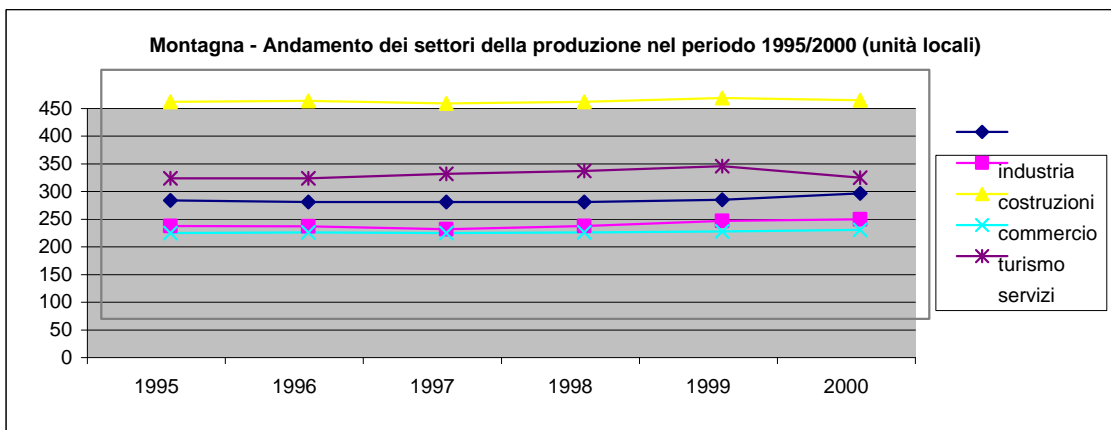


**tabella A.2.1.7 - SPECIALIZZAZIONE ECONOMICA - VARIAZIONE 1995-2000**

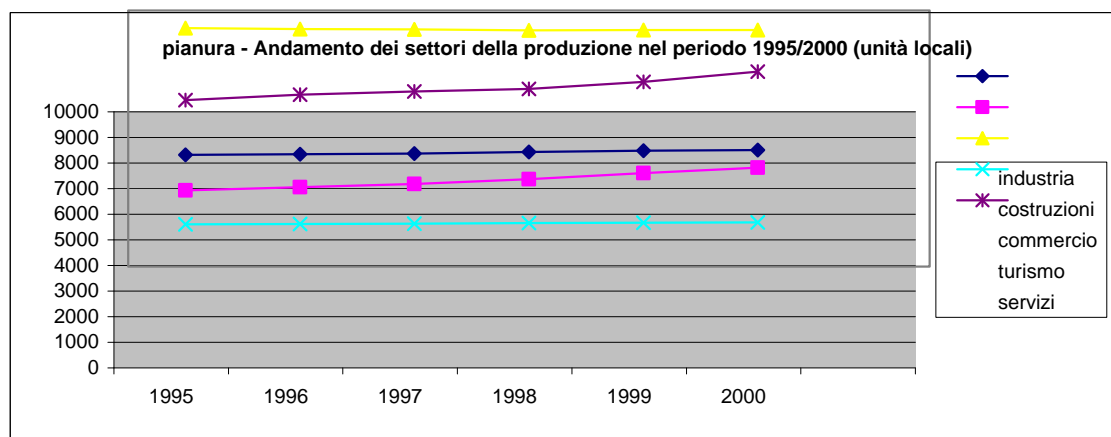
	industria		costruzioni		commercio		turismo		servizi		totale 2000- 1995	
	u.l.	%	u.l.	%	u.l.	%	u.l.	%	u.l.	%	u.l.	%
Bagno di Romagna	8	10,39	7	7,14	12	6,63	4	5,80	15	13,39	46	8,57
Bertinoro	9	4,23	23	20,91	6	3,06	5	9,62	18	13,14	61	8,62
Borghi	2	8,00	13	72,22	2	4,76	2	33,33	3	12,50	22	19,13
CastrocaroT.-Terra del So	8	9,76	37	49,33	1	0,56	7	10,14	31	27,19	84	16,22
Cesena	77	7,17	224	25,14	-1	-0,04	41	14,64	325	15,64	666	9,33
Cesenatico	8	2,62	114	34,55	-37	-4,20	-23	-3,69	121	19,45	183	6,63
Civitella di Romagna	0	0,00	32	59,26	-9	-10,98	-2	-11,11	-2	-3,23	19	6,93
Dovadola	-3	-12,00	8	47,06	0	0,00	1	14,29	0	0,00	6	5,04
Forlì	10	0,55	314	32,37	-70	-1,94	41	11,71	474	18,68	769	8,30
Forlimpopoli	11	6,88	12	10,62	-5	-1,47	6	14,29	39	15,66	63	6,98
Galeata	-2	-3,70	6	16,22	0	0,00	0	0,00	3	9,38	7	3,76
Gambettola	10	7,63	26	20,80	-11	-3,02	0	0,00	31	16,58	56	6,77
Gatteo	15	12,61	38	44,19	2	0,83	-3	-2,26	13	7,83	65	8,74
Longiano	18	21,69	24	25,26	13	8,67	8	61,54	5	6,76	68	16,39
Meldola	5	2,86	41	29,29	-6	-2,61	6	14,63	42	26,75	88	11,84
Mercato Saraceno	18	15,00	34	44,16	6	4,62	5	23,81	23	23,47	86	19,28
Modigliana	-1	-1,45	15	31,91	-2	-1,90	3	16,67	-1	-1,23	14	4,38
Montiano	0	0,00	9	100,00	0	0,00	2	40,00	1	5,88	12	17,39
Portico e San Benedetto	-1	-4,76	3	27,27	0	0,00	1	11,11	5	35,71	8	11,11
Predappio	1	0,72	25	33,33	3	2,31	0	0,00	-7	-7,53	22	4,71
Premilcuore	-5	-35,71	1	14,29	-3	-9,68	2	25,00	2	22,22	-3	-4,35
Rocca San Casciano	-1	-2,00	13	76,47	0	0,00	2	16,67	-9	-23,08	5	2,86
Roncofreddo	7	33,33	24	114,29	1	2,22	2	12,50	-5	-13,16	29	20,57
San Mauro Pascoli	-2	-0,88	50	58,82	2	0,80	0	0,00	43	27,56	93	11,67
Santa Sofia	5	11,63	-1	-3,57	2	1,96	0	0,00	0	0,00	6	2,16
Sarsina	3	3,90	-5	-10,64	2	2,41	-3	-18,75	3	2,88	0	0,00
Savignano sul Rubicone	20	7,94	55	31,98	24	5,07	1	1,61	46	15,92	146	11,70
Sogliano al Rubicone	3	6,12	14	45,16	-6	-10,00	1	5,88	13	43,33	25	13,37
Tredozio	-4	-11,43	-4	-19,05	-3	-13,04	3	23,08	1	6,67	-7	-6,54
Verghereto	6	10,17	2	8,33	-8	-13,11	-1	-2,78	-21	-44,68	-22	-9,69
<b>PROVINCIA</b>	<b>225</b>	<b>4,04</b>	<b>1154</b>	<b>30,12</b>	<b>-85</b>	<b>-0,77</b>	<b>111</b>	<b>5,27</b>	<b>1212</b>	<b>15,78</b>	<b>2617</b>	<b>8,67</b>
<i>Ambito forlivese</i>	<i>32</i>	<i>1,09</i>	<i>525</i>	<i>30,49</i>	<i>-86</i>	<i>-1,66</i>	<i>75</i>	<i>10,52</i>	<i>596</i>	<i>16,38</i>	<i>1142</i>	<i>8,04</i>
<i>Ambito cesenate</i>	<i>193</i>	<i>7,33</i>	<i>629</i>	<i>29,82</i>	<i>1</i>	<i>0,02</i>	<i>36</i>	<i>2,58</i>	<i>616</i>	<i>15,24</i>	<i>1475</i>	<i>9,23</i>
<i>Montagna</i>	<i>13</i>	<i>6,07</i>	<i>12</i>	<i>7,14</i>	<i>3</i>	<i>0,77</i>	<i>6</i>	<i>3,87</i>	<i>1</i>	<i>0,39</i>	<i>35</i>	<i>2,96</i>
<i>Collina</i>	<i>36</i>	<i>3,63</i>	<i>262</i>	<i>38,19</i>	<i>-11</i>	<i>-0,86</i>	<i>29</i>	<i>9,67</i>	<i>96</i>	<i>10,31</i>	<i>412</i>	<i>9,82</i>
<i>Pianura</i>	<i>176</i>	<i>4,03</i>	<i>880</i>	<i>29,56</i>	<i>-77</i>	<i>-0,83</i>	<i>76</i>	<i>4,60</i>	<i>1115</i>	<i>17,17</i>	<i>2170</i>	<i>8,75</i>
<i>Com. Mont. Acquacheta</i>	<i>-10</i>	<i>-5,00</i>	<i>35</i>	<i>30,97</i>	<i>-5</i>	<i>-2,04</i>	<i>10</i>	<i>16,95</i>	<i>-4</i>	<i>-2,27</i>	<i>26</i>	<i>3,28</i>
<i>Com. Mont. App. Forlivese</i>	<i>4</i>	<i>0,83</i>	<i>104</i>	<i>30,50</i>	<i>-13</i>	<i>-2,07</i>	<i>6</i>	<i>4,26</i>	<i>38</i>	<i>8,94</i>	<i>139</i>	<i>6,89</i>
<i>Com. Mont. App. Cesenat</i>	<i>47</i>	<i>10,98</i>	<i>89</i>	<i>28,16</i>	<i>9</i>	<i>1,50</i>	<i>10</i>	<i>5,52</i>	<i>31</i>	<i>6,84</i>	<i>186</i>	<i>9,39</i>
<i>Unione del Rubicone</i>	<i>20</i>	<i>12,35</i>	<i>37</i>	<i>32,46</i>	<i>4</i>	<i>1,17</i>	<i>-3</i>	<i>-1,81</i>	<i>13</i>	<i>5,46</i>	<i>71</i>	<i>6,95</i>
<i>Unione di S.Sofia e Galea</i>	<i>3</i>	<i>3,09</i>	<i>5</i>	<i>7,69</i>	<i>2</i>	<i>1,29</i>	<i>0</i>	<i>0,00</i>	<i>3</i>	<i>2,88</i>	<i>13</i>	<i>2,80</i>
<i>Ass. Int. Cesena-Montianc</i>	<i>77</i>	<i>7,08</i>	<i>233</i>	<i>25,89</i>	<i>-1</i>	<i>-0,04</i>	<i>43</i>	<i>15,09</i>	<i>326</i>	<i>15,56</i>	<i>678</i>	<i>9,41</i>
<i>Ass. Int. Pianura Forlivese</i>	<i>38</i>	<i>1,68</i>	<i>386</i>	<i>30,44</i>	<i>-68</i>	<i>-1,57</i>	<i>59</i>	<i>11,50</i>	<i>562</i>	<i>18,51</i>	<i>977</i>	<i>8,57</i>

**tabella A.2.1.8 - Andamento dei settori della produzione nel periodo 1995-2000 per ambito di Montagna, Collina e Pianura**

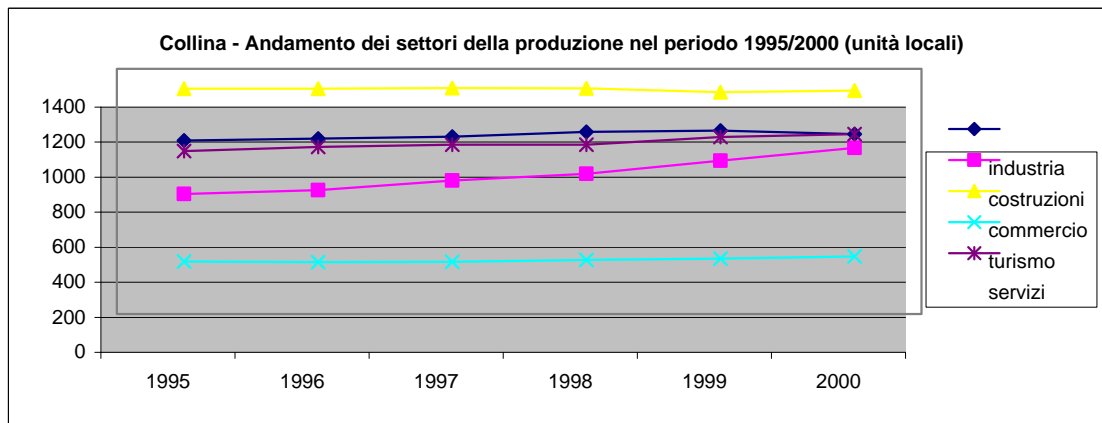
montagna									
ANNO	industria	costruzioni	commercio	turismo	servizi	imp.n.c.	totale	% u.l.	
1995	214	168	392	155	254	26	1260	3,99	
1996	211	167	394	156	254	22	1272	3,89	
1997	211	162	389	155	262	25	1752	3,94	
1998	211	168	392	156	267	19	1736	3,98	
1999	215	177	399	158	276	22	1773	4,04	
2000	227	180	395	161	255	40	1772	4,04	



pianura									
ANNO	industria	costruzioni	commercio	turismo	servizi	imp.n.c.	totale	% u.l.	
1995	4368	2977	9318	1653	6495	515	25884	81,89	
1996	4383	3099	9280	1661	6713	463	26774	81,87	
1997	4409	3225	9264	1676	6841	386	35364	79,53	
1998	4476	3407	9222	1703	6942	373	34724	79,66	
1999	4529	3650	9234	1714	7210	364	34929	79,59	
2000	4544	3857	9241	1729	7610	368	35365	80,58	

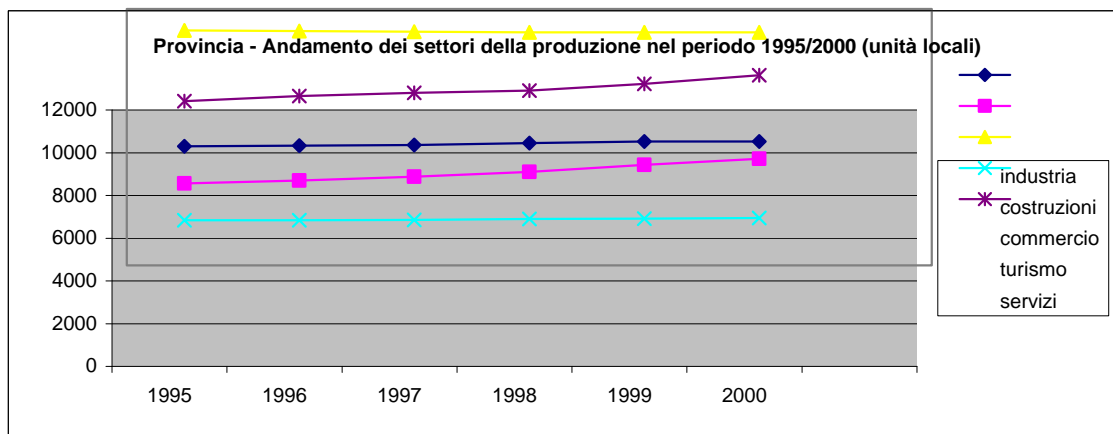


ANNO	collina						totale	% u.l.
	industria	costruzioni	commercio	turismo	servizi	imp.n.c.		
1995	991	686	1286	300	931	72	4463	14,12
1996	1002	707	1287	296	954	66	4657	14,24
1997	1012	763	1290	298	966	66	7350	16,53
1998	1040	801	1289	308	966	61	7130	16,36
1999	1048	875	1266	316	1010	61	7185	16,37
2000	1027	948	1275	329	1027	60	7217	16,44



**tabella A.2.1.9 - Andamento dei settori della produzione nel periodo 1995-2000 nella Provincia (n.unità locali)**

ANNO	provincia						totale	% u.l.
	industria	costruzioni	commercio	turismo	servizi	imp.n.c.		
1995	5573	3831	10996	2108	7680	613	31607	100,00
1996	5596	3973	10961	2113	7921	551	32703	100,00
1997	5632	4150	10943	2129	8069	477	44466	100,00
1998	5727	4376	10903	2167	8175	453	43590	100,00
1999	5792	4702	10899	2188	8496	447	43887	100,00
2000	5798	4985	10911	2219	8892	468	44354	100,00



**tabella A.2.1.10 - SETTORE PRIMARIO, SECONDARIO E TERZIARIO AL 2000**  
**numero di unità locali per settore della produzione**

	primario	secondario	terziario	imp.n.c.	totale	turismo/terziario
Bagno di Romagna	204	190	393	10	797	18,58
Bertinoro	443	355	414	6	1218	13,77
Borghi	128	58	79	0	265	10,13
CastrocaroT.-Terra del Sole	157	202	400	6	765	19,00
Cesena	3051	2266	5539	118	10974	5,80
Cesenatico	647	757	2188	47	3639	27,42
Civitella di Romagna	255	144	149	6	554	10,74
Dovadola	52	47	78	3	180	10,26
Forlì	2343	3097	6940	136	12516	5,63
Forlimpopoli	278	296	670	8	1252	7,16
Galeata	77	95	98	5	275	10,20
Gambettola	161	292	591	8	1052	3,38
Gatteo	192	258	551	3	1004	23,59
Longiano	329	220	263	5	817	7,98
Meldola	383	361	470	7	1221	10,00
Mercato Saraceno	269	249	283	4	805	9,19
Modigliana	179	130	204	9	522	10,29
Montiano	124	31	50	1	206	14,00
Portico e San Benedetto	35	34	46	1	116	21,74
Predappio	222	239	250	2	713	12,40
Premilcuore	46	17	49	1	113	20,41
Rocca San Casciano	59	79	101	7	246	13,86
Roncofreddo	247	73	97	2	419	18,56
San Mauro Pascoli	249	361	529	9	1148	14,74
Santa Sofia	128	75	209	13	425	15,79
Sarsina	184	122	205	4	515	6,34
Savignano sul Rubicone	323	499	895	28	1745	7,04
Sogliano al Rubicone	172	97	115	3	387	15,65
Tredozio	43	48	52	1	144	30,77
Verghereto	101	91	114	15	321	30,70
<b>PROVINCIA</b>	<b>11081</b>	<b>10783</b>	<b>22022</b>	<b>468</b>	<b>44354</b>	<b>10,08</b>
<i>Ambito forlivese</i>	<i>4700</i>	<i>5219</i>	<i>10130</i>	<i>211</i>	<i>20260</i>	<i>212</i>
<i>Ambito cesenate</i>	<i>6381</i>	<i>5564</i>	<i>11892</i>	<i>257</i>	<i>24094</i>	<i>213</i>
<i>Montagna</i>	<i>514</i>	<i>407</i>	<i>811</i>	<i>40</i>	<i>1772</i>	<i>107</i>
<i>Collina</i>	<i>2551</i>	<i>1975</i>	<i>2631</i>	<i>60</i>	<i>7217</i>	<i>201</i>
<i>Pianura</i>	<i>8016</i>	<i>8401</i>	<i>18580</i>	<i>368</i>	<i>35365</i>	<i>117</i>
<i>Com. Mont. Acquacheta</i>	<i>368</i>	<i>338</i>	<i>481</i>	<i>21</i>	<i>1208</i>	<i>87</i>
<i>Com. Mont. App. Forlivese</i>	<i>1111</i>	<i>931</i>	<i>1225</i>	<i>34</i>	<i>3301</i>	<i>80</i>
<i>Com. Mont. App. Cesenate</i>	<i>1305</i>	<i>880</i>	<i>1286</i>	<i>38</i>	<i>3509</i>	<i>109</i>
<i>Unione del Rubicone</i>	<i>320</i>	<i>333</i>	<i>760</i>	<i>16</i>	<i>1429</i>	<i>39</i>
<i>Unione di S.Sofia e Galeata</i>	<i>205</i>	<i>170</i>	<i>307</i>	<i>18</i>	<i>700</i>	<i>26</i>
<i>Ass. Int. Cesena-Montiano</i>	<i>3175</i>	<i>2297</i>	<i>5589</i>	<i>119</i>	<i>11180</i>	<i>20</i>
<i>Ass. Int. Pianura Forlivese</i>	<i>3221</i>	<i>3950</i>	<i>8424</i>	<i>156</i>	<i>15751</i>	<i>46</i>

**tabella A.2.2.1.a - ADDETTI PER SETTORE DELLA PRODUZIONE  
AL 1995  
numero di addetti**

	agricoltura	industria	costruzioni	commercio	turismo	servizi	n.c.	totale	% u.l.
Bagno di Romagna	123	360	215	305	162	203	79	1447	1,49
Bertinoro	46	2072	386	368	224	222	0	3318	3,42
Borghi	17	83	44	57	10	30	0	241	0,25
CastrocaroT.-Terra del Sole	60	345	196	295	135	256	5	1292	1,33
Cesena	485	5987	2314	7295	813	6166	365	23425	24,17
Cesenatico	132	792	721	1584	1022	1108	47	5406	5,58
Civitella di Romagna	5	408	100	122	40	80	11	766	0,79
Dovadola	6	122	23	243	17	41	9	461	0,48
Forlì	239	11160	2788	8028	1089	8043	948	32295	33,32
Forlimpopoli	9	910	353	628	103	452	22	2477	2,56
Galeata	46	162	160	82	22	32	15	519	0,54
Gambettola	26	609	332	766	40	364	26	2163	2,23
Gatteo	17	979	176	471	188	382	2	2215	2,29
Longiano	25	1046	229	453	35	158	37	1983	2,05
Meldola	68	973	248	366	117	292	21	2085	2,15
Mercato Saraceno	54	519	295	197	43	157	8	1273	1,31
Modigliana	35	1008	96	160	56	202	3	1560	1,61
Montiano	0	36	14	33	5	17	0	105	0,11
Portico e San Benedetto	16	36	14	16	13	16	0	111	0,11
Predappio	44	829	279	244	63	150	4	1613	1,66
Premilcuore	38	33	23	51	27	13	1	186	0,19
Rocca San Casciano	13	382	45	115	20	89	6	670	0,69
Roncofreddo	19	34	64	64	32	43	2	258	0,27
San Mauro Pascoli	27	2057	188	464	130	356	10	3232	3,33
Santa Sofia	26	360	137	157	70	131	34	915	0,94
Sarsina	13	414	158	124	50	208	7	974	1,00
Savignano sul Rubicone	51	1559	400	1621	236	651	75	4593	4,74
Sogliano al Rubicone	40	374	41	79	34	47	2	617	0,64
Tredozio	3	164	40	43	23	21	0	294	0,30
Verghereto	7	140	64	85	69	75	0	440	0,45
<i>Provincia</i>	<i>1690</i>	<i>33953</i>	<i>10143</i>	<i>24516</i>	<i>4888</i>	<i>20005</i>	<i>1739</i>	<i>96934</i>	<i>100</i>
<i>Ambito forlivese</i>	<i>654</i>	<i>18964</i>	<i>4888</i>	<i>10918</i>	<i>2019</i>	<i>10040</i>	<i>1079</i>	<i>48562</i>	<i>50,098</i>
<i>Ambito cesenate</i>	<i>1036</i>	<i>14989</i>	<i>5255</i>	<i>13598</i>	<i>2869</i>	<i>9965</i>	<i>660</i>	<i>48372</i>	<i>49,902</i>
<i>Montagna</i>	<i>210</i>	<i>929</i>	<i>453</i>	<i>614</i>	<i>341</i>	<i>438</i>	<i>114</i>	<i>3099</i>	<i>3,19702</i>
<i>Collina</i>	<i>423</i>	<i>5853</i>	<i>1803</i>	<i>2224</i>	<i>667</i>	<i>1665</i>	<i>93</i>	<i>12728</i>	<i>13,1306</i>
<i>Pianura</i>	<i>1057</i>	<i>27171</i>	<i>7887</i>	<i>21678</i>	<i>3880</i>	<i>17902</i>	<i>1532</i>	<i>81107</i>	<i>83,6724</i>
<i>Com. Mont. Acquacheta</i>	<i>73</i>	<i>1712</i>	<i>218</i>	<i>577</i>	<i>129</i>	<i>369</i>	<i>18</i>	<i>3096</i>	<i>3,19393</i>
<i>Com. Mont. App. Forlivese</i>	<i>227</i>	<i>2765</i>	<i>947</i>	<i>1022</i>	<i>339</i>	<i>698</i>	<i>86</i>	<i>6084</i>	<i>6,27644</i>
<i>Com. Mont. App. Cesenate</i>	<i>273</i>	<i>1924</i>	<i>881</i>	<i>911</i>	<i>400</i>	<i>763</i>	<i>98</i>	<i>5250</i>	<i>5,41606</i>
<i>Unione del Rubicone</i>	<i>43</i>	<i>1339</i>	<i>313</i>	<i>628</i>	<i>258</i>	<i>513</i>	<i>36</i>	<i>3130</i>	<i>3,229</i>
<i>Unione di S.Sofia e Galeata</i>	<i>72</i>	<i>522</i>	<i>297</i>	<i>239</i>	<i>92</i>	<i>163</i>	<i>49</i>	<i>1434</i>	<i>1,47936</i>
<i>Ass. Int. Cesena-Montiano</i>	<i>485</i>	<i>6023</i>	<i>2328</i>	<i>7328</i>	<i>818</i>	<i>6183</i>	<i>365</i>	<i>23530</i>	<i>24,2742</i>
<i>Ass. Int. Pianura Forlivese</i>	<i>354</i>	<i>14487</i>	<i>3723</i>	<i>9319</i>	<i>1551</i>	<i>8973</i>	<i>975</i>	<i>39382</i>	<i>40,6276</i>

**tabella A.2.2.1.b - ADDETTI PER SETTORE DELLA PRODUZIONE PER COMUNI**
**AL 1995**
**percentuale addetti**

	agricoltura	industria	costruzioni	commercio	turismo	servizi	n.c.	totale
Bagno di Romagna	8,5	24,9	14,9	21,1	11,2	14,0	5,5	100,0
Bertinoro	1,4	62,4	11,6	11,1	6,8	6,7	0,0	100,0
Borghi	7,1	34,4	18,3	23,7	4,1	12,4	0,0	100,0
CastrocaroT.-Terra del Sole	4,6	26,7	15,2	22,8	10,4	19,8	0,4	100,0
Cesena	2,1	25,6	9,9	31,1	3,5	26,3	1,6	100,0
Cesenatico	2,4	14,7	13,3	29,3	18,9	20,5	0,9	100,0
Civitella di Romagna	0,7	53,3	13,1	15,9	5,2	10,4	1,4	100,0
Dovadola	1,3	26,5	5,0	52,7	3,7	8,9	2,0	100,0
Forlì	0,7	34,6	8,6	24,9	3,4	24,9	2,9	100,0
Forlimpopoli	0,4	36,7	14,3	25,4	4,2	18,2	0,9	100,0
Galeata	8,9	31,2	30,8	15,8	4,2	6,2	2,9	100,0
Gambettola	1,2	28,2	15,3	35,4	1,8	16,8	1,2	100,0
Gatteo	0,8	44,2	7,9	21,3	8,5	17,2	0,1	100,0
Longiano	1,3	52,7	11,5	22,8	1,8	8,0	1,9	100,0
Meldola	3,3	46,7	11,9	17,6	5,6	14,0	1,0	100,0
Mercato Saraceno	4,2	40,8	23,2	15,5	3,4	12,3	0,6	100,0
Modigliana	2,2	64,6	6,2	10,3	3,6	12,9	0,2	100,0
Montiano	0,0	34,3	13,3	31,4	4,8	16,2	0,0	100,0
Portico e San Benedetto	14,4	32,4	12,6	14,4	11,7	14,4	0,0	100,0
Predappio	2,7	51,4	17,3	15,1	3,9	9,3	0,2	100,0
Premilcuore	20,4	17,7	12,4	27,4	14,5	7,0	0,5	100,0
Rocca San Casciano	1,9	57,0	6,7	17,2	3,0	13,3	0,9	100,0
Roncofreddo	7,4	13,2	24,8	24,8	12,4	16,7	0,8	100,0
San Mauro Pascoli	0,8	63,6	5,8	14,4	4,0	11,0	0,3	100,0
Santa Sofia	2,8	39,3	15,0	17,2	7,7	14,3	3,7	100,0
Sarsina	1,3	42,5	16,2	12,7	5,1	21,4	0,7	100,0
Savignano sul Rubicone	1,1	33,9	8,7	35,3	5,1	14,2	1,6	100,0
Sogliano al Rubicone	6,5	60,6	6,6	12,8	5,5	7,6	0,3	100,0
Tredozio	1,0	55,8	13,6	14,6	7,8	7,1	0,0	100,0
Verghereto	1,6	31,8	14,5	19,3	15,7	17,0	0,0	100,0
<i>Provincia</i>	<i>1,7</i>	<i>35,0</i>	<i>10,5</i>	<i>25,3</i>	<i>5,0</i>	<i>20,6</i>	<i>1,8</i>	<i>100,0</i>
<i>Ambito forlivese</i>	<i>1,3</i>	<i>39,1</i>	<i>10,1</i>	<i>22,5</i>	<i>4,2</i>	<i>20,7</i>	<i>2,2</i>	<i>100,0</i>
<i>Ambito cesenate</i>	<i>2,1</i>	<i>31,0</i>	<i>10,9</i>	<i>28,1</i>	<i>5,9</i>	<i>20,6</i>	<i>1,4</i>	<i>100,0</i>
<i>Montagna</i>	<i>6,8</i>	<i>30,0</i>	<i>14,6</i>	<i>19,8</i>	<i>11,0</i>	<i>14,1</i>	<i>3,7</i>	<i>100,0</i>
<i>Collina</i>	<i>3,3</i>	<i>46,0</i>	<i>14,2</i>	<i>17,5</i>	<i>5,2</i>	<i>13,1</i>	<i>0,7</i>	<i>100,0</i>
<i>Pianura</i>	<i>1,3</i>	<i>33,5</i>	<i>9,7</i>	<i>26,7</i>	<i>4,8</i>	<i>22,1</i>	<i>1,9</i>	<i>100,0</i>
<i>Com. Mont. Acquacheta</i>	<i>2,4</i>	<i>55,3</i>	<i>7,0</i>	<i>18,6</i>	<i>4,2</i>	<i>11,9</i>	<i>0,6</i>	<i>100,0</i>
<i>Com. Mont. App. Forlivese</i>	<i>3,7</i>	<i>45,4</i>	<i>15,6</i>	<i>16,8</i>	<i>5,6</i>	<i>11,5</i>	<i>1,4</i>	<i>100,0</i>
<i>Com. Mont. App. Cesenate</i>	<i>5,2</i>	<i>36,6</i>	<i>16,8</i>	<i>17,4</i>	<i>7,6</i>	<i>14,5</i>	<i>1,9</i>	<i>100,0</i>
<i>Unione del Rubicone</i>	<i>1,4</i>	<i>42,8</i>	<i>10,0</i>	<i>20,1</i>	<i>8,2</i>	<i>16,4</i>	<i>1,2</i>	<i>100,0</i>
<i>Unione di S.Sofia e Galeata</i>	<i>5,0</i>	<i>36,4</i>	<i>20,7</i>	<i>16,7</i>	<i>6,4</i>	<i>11,4</i>	<i>3,4</i>	<i>100,0</i>
<i>Ass. Int. Cesena-Montiano</i>	<i>2,1</i>	<i>25,6</i>	<i>9,9</i>	<i>31,1</i>	<i>3,5</i>	<i>26,3</i>	<i>1,6</i>	<i>100,0</i>
<i>Ass. Int. Pianura Forlivese</i>	<i>0,9</i>	<i>36,8</i>	<i>9,5</i>	<i>23,7</i>	<i>3,9</i>	<i>22,8</i>	<i>2,5</i>	<i>100,0</i>

**tabella A.2.2.2.a - ADDETTI PER SETTORE DELLA PRODUZIONE AL 1996**  
**numero di addetti**

	agricoltura	industria	costruzioni	commercio	turismo	servizi	n.c.	totale	% u.l.
Bagno di Romagna	123	398	193	322	179	255	66	1536	1,55
Bertinoro	60	2203	376	377	256	228	0	3500	3,53
Borghi	21	81	45	54	10	38	1	250	0,25
CastrocaroT.-Terra del Sole	16	351	195	291	141	261	3	1258	1,27
Cesena	498	5985	2413	7302	857	6421	311	23787	24,02
Cesenatico	145	792	726	1666	1013	1199	70	5611	5,67
Civitella di Romagna	7	417	99	106	34	85	8	756	0,76
Dovadola	0	127	29	82	13	34	11	296	0,30
Forlì	229	11682	3101	8236	1028	8175	607	33058	33,38
Forlimpopoli	15	867	312	638	105	463	19	2419	2,44
Galeata	36	163	105	76	25	40	7	452	0,46
Gambettola	16	599	325	820	34	362	18	2174	2,20
Gatteo	17	995	177	381	183	410	3	2166	2,19
Longiano	38	1659	227	477	54	162	43	2660	2,69
Meldola	67	984	255	378	110	294	27	2115	2,14
Mercato Saraceno	50	487	283	194	47	168	3	1232	1,24
Modigliana	47	1126	92	161	43	240	4	1713	1,73
Montiano	0	0	25	18	33	37	0	113	0,11
Portico e San Benedetto	17	59	16	18	17	15	0	142	0,14
Predappio	48	815	215	235	57	151	2	1523	1,54
Premilcuore	34	24	20	51	34	14	1	178	0,18
Rocca San Casciano	14	361	45	77	25	98	8	628	0,63
Roncofreddo	19	189	57	57	36	45	1	404	0,41
San Mauro Pascoli	24	2248	198	514	115	335	7	3441	3,48
Santa Sofia	29	389	124	150	91	117	27	927	0,94
Sarsina	15	401	139	124	48	183	8	918	0,93
Savignano sul Rubicone	59	1527	420	1573	221	640	89	4529	4,57
Sogliano al Rubicone	52	284	45	78	26	50	2	537	0,54
Tredozio	3	165	23	39	22	22	0	274	0,28
Verghereto	6	150	67	78	59	64	0	424	0,43
<i>Provincia</i>	<i>1705</i>	<i>35528</i>	<i>10347</i>	<i>24573</i>	<i>4916</i>	<i>20606</i>	<i>1346</i>	<i>99021</i>	<i>100</i>
<i>Ambito forlivese</i>	<i>622</i>	<i>19733</i>	<i>5007</i>	<i>10915</i>	<i>2001</i>	<i>10237</i>	<i>724</i>	<i>49239</i>	<i>49,73</i>
<i>Ambito cesenate</i>	<i>1083</i>	<i>15795</i>	<i>5340</i>	<i>13658</i>	<i>2915</i>	<i>10369</i>	<i>622</i>	<i>49782</i>	<i>50,27</i>
<i>Montagna</i>	<i>209</i>	<i>1020</i>	<i>420</i>	<i>619</i>	<i>380</i>	<i>465</i>	<i>94</i>	<i>3207</i>	<i>3,24</i>
<i>Collina</i>	<i>395</i>	<i>5951</i>	<i>1652</i>	<i>1970</i>	<i>670</i>	<i>1746</i>	<i>85</i>	<i>12469</i>	<i>12,59</i>
<i>Pianura</i>	<i>1101</i>	<i>28557</i>	<i>8275</i>	<i>21984</i>	<i>3866</i>	<i>18395</i>	<i>1167</i>	<i>83345</i>	<i>84,17</i>
<i>Com. Mont. Acquacheta</i>	<i>81</i>	<i>1838</i>	<i>205</i>	<i>377</i>	<i>120</i>	<i>409</i>	<i>23</i>	<i>3053</i>	<i>3,08</i>
<i>Com. Mont. App. Forlivese</i>	<i>221</i>	<i>2792</i>	<i>818</i>	<i>996</i>	<i>351</i>	<i>701</i>	<i>72</i>	<i>5951</i>	<i>6,01</i>
<i>Com. Mont. App. Cesenate</i>	<i>286</i>	<i>1990</i>	<i>829</i>	<i>907</i>	<i>405</i>	<i>803</i>	<i>81</i>	<i>5301</i>	<i>5,35</i>
<i>Unione del Rubicone</i>	<i>46</i>	<i>1384</i>	<i>301</i>	<i>531</i>	<i>274</i>	<i>527</i>	<i>30</i>	<i>3093</i>	<i>3,12</i>
<i>Unione di S.Sofia e Galeata</i>	<i>65</i>	<i>552</i>	<i>229</i>	<i>226</i>	<i>116</i>	<i>157</i>	<i>34</i>	<i>1379</i>	<i>1,39</i>
<i>Ass. Int. Cesena-Montiano</i>	<i>498</i>	<i>5985</i>	<i>2438</i>	<i>7320</i>	<i>890</i>	<i>6458</i>	<i>311</i>	<i>23900</i>	<i>24,14</i>
<i>Ass. Int. Pianura Forlivese</i>	<i>320</i>	<i>15103</i>	<i>3984</i>	<i>9542</i>	<i>1530</i>	<i>9127</i>	<i>629</i>	<i>40235</i>	<i>40,63</i>

**tabella A.2.2.2.b - ADDETTI PER SETTORE DELLA PRODUZIONE PER COMUNI  
AL 1996 percentuale addetti**

	agricoltura	industria	costruzioni	commercio	turismo	servizi	n.c.	totale
Bagno di Romagna	8,0	25,9	12,6	21,0	11,7	16,6	4,3	100,0
Bertinoro	1,7	62,9	10,7	10,8	7,3	6,5	0,0	100,0
Borghi	8,4	32,4	18,0	21,6	4,0	15,2	0,4	100,0
CastrocaroT.-Terra del Sole	1,3	27,9	15,5	23,1	11,2	20,7	0,2	100,0
Cesena	2,1	25,2	10,1	30,7	3,6	27,0	1,3	100,0
Cesenatico	2,6	14,1	12,9	29,7	18,1	21,4	1,2	100,0
Civitella di Romagna	0,9	55,2	13,1	14,0	4,5	11,2	1,1	100,0
Dovadola	0,0	42,9	9,8	27,7	4,4	11,5	3,7	100,0
Forlì	0,7	35,3	9,4	24,9	3,1	24,7	1,8	100,0
Forlimpopoli	0,6	35,8	12,9	26,4	4,3	19,1	0,8	100,0
Galeata	8,0	36,1	23,2	16,8	5,5	8,8	1,5	100,0
Gambettola	0,7	27,6	14,9	37,7	1,6	16,7	0,8	100,0
Gatteo	0,8	45,9	8,2	17,6	8,4	18,9	0,1	100,0
Longiano	1,4	62,4	8,5	17,9	2,0	6,1	1,6	100,0
Meldola	3,2	46,5	12,1	17,9	5,2	13,9	1,3	100,0
Mercato Saraceno	4,1	39,5	23,0	15,7	3,8	13,6	0,2	100,0
Modigliana	2,7	65,7	5,4	9,4	2,5	14,0	0,2	100,0
Montiano	0,0	0,0	22,1	15,9	29,2	32,7	0,0	100,0
Portico e San Benedetto	12,0	41,5	11,3	12,7	12,0	10,6	0,0	100,0
Predappio	3,2	53,5	14,1	15,4	3,7	9,9	0,1	100,0
Premilcuore	19,1	13,5	11,2	28,7	19,1	7,9	0,6	100,0
Rocca San Casciano	2,2	57,5	7,2	12,3	4,0	15,6	1,3	100,0
Roncofreddo	4,7	46,8	14,1	14,1	8,9	11,1	0,2	100,0
San Mauro Pascoli	0,7	65,3	5,8	14,9	3,3	9,7	0,2	100,0
Santa Sofia	3,1	42,0	13,4	16,2	9,8	12,6	2,9	100,0
Sarsina	1,6	43,7	15,1	13,5	5,2	19,9	0,9	100,0
Savignano sul Rubicone	1,3	33,7	9,3	34,7	4,9	14,1	2,0	100,0
Sogliano al Rubicone	9,7	52,9	8,4	14,5	4,8	9,3	0,4	100,0
Tredozio	1,1	60,2	8,4	14,2	8,0	8,0	0,0	100,0
Verghereto	1,4	35,4	15,8	18,4	13,9	15,1	0,0	100,0
<i>Provincia</i>	<i>1,7</i>	<i>35,9</i>	<i>10,4</i>	<i>24,8</i>	<i>5,0</i>	<i>20,8</i>	<i>1,4</i>	<i>100,0</i>
<i>Ambito forlivese</i>	<i>1,3</i>	<i>40,1</i>	<i>10,2</i>	<i>22,2</i>	<i>4,1</i>	<i>20,8</i>	<i>1,5</i>	<i>100,0</i>
<i>Ambito cesenate</i>	<i>2,2</i>	<i>31,7</i>	<i>10,7</i>	<i>27,4</i>	<i>5,9</i>	<i>20,8</i>	<i>1,2</i>	<i>100,0</i>
<i>Montagna</i>	<i>6,5</i>	<i>31,8</i>	<i>13,1</i>	<i>19,3</i>	<i>11,8</i>	<i>14,5</i>	<i>2,9</i>	<i>100,0</i>
<i>Collina</i>	<i>3,2</i>	<i>47,7</i>	<i>13,2</i>	<i>15,8</i>	<i>5,4</i>	<i>14,0</i>	<i>0,7</i>	<i>100,0</i>
<i>Pianura</i>	<i>1,3</i>	<i>34,3</i>	<i>9,9</i>	<i>26,4</i>	<i>4,6</i>	<i>22,1</i>	<i>1,4</i>	<i>100,0</i>
<i>Com. Mont. Acquacheta</i>	<i>2,7</i>	<i>60,2</i>	<i>6,7</i>	<i>12,3</i>	<i>3,9</i>	<i>13,4</i>	<i>0,8</i>	<i>100,0</i>
<i>Com. Mont. App. Forlivese</i>	<i>3,7</i>	<i>46,9</i>	<i>13,7</i>	<i>16,7</i>	<i>5,9</i>	<i>11,8</i>	<i>1,2</i>	<i>100,0</i>
<i>Com. Mont. App. Cesenate</i>	<i>5,4</i>	<i>37,5</i>	<i>15,6</i>	<i>17,1</i>	<i>7,6</i>	<i>15,1</i>	<i>1,5</i>	<i>100,0</i>
<i>Unione del Rubicone</i>	<i>1,5</i>	<i>44,7</i>	<i>9,7</i>	<i>17,2</i>	<i>8,9</i>	<i>17,0</i>	<i>1,0</i>	<i>100,0</i>
<i>Unione di S.Sofia e Galeata</i>	<i>4,7</i>	<i>40,0</i>	<i>16,6</i>	<i>16,4</i>	<i>8,4</i>	<i>11,4</i>	<i>2,5</i>	<i>100,0</i>
<i>Ass. Int. Cesena-Montiano</i>	<i>2,1</i>	<i>25,0</i>	<i>10,2</i>	<i>30,6</i>	<i>3,7</i>	<i>27,0</i>	<i>1,3</i>	<i>100,0</i>
<i>Ass. Int. Pianura Forlivese</i>	<i>0,8</i>	<i>37,5</i>	<i>9,9</i>	<i>23,7</i>	<i>3,8</i>	<i>22,7</i>	<i>1,6</i>	<i>100,0</i>



**tabella A.2.2.3.a - ADDETTI PER SETTORE DELLA PRODUZIONE AL 1997**  
**numero di addetti**

	agricoltura	industria	costruzioni	commercio	turismo	servizi	n.c.	totale	% u.l.
Bagno di Romagna	248	416	169	615	298	315	54	2115	1,89
Bertinoro	399	2266	343	391	134	243	2	3778	3,38
Borghi	97	87	48	71	10	40	0	353	0,32
CastrocaroT.-Terra del Sole	89	400	200	292	160	238	3	1382	1,24
Cesena	4427	6559	2357	7541	845	6476	279	28484	25,52
Cesenatico	716	811	742	1882	987	1171	71	6380	5,72
Civitella di Romagna	136	434	112	111	35	86	7	921	0,83
Dovadola	15	118	28	82	15	33	5	296	0,27
Forlì	2041	11577	3166	8197	1332	9158	505	35976	32,23
Forlimpopoli	158	849	331	656	96	499	23	2612	2,34
Galeata	105	157	118	100	26	36	5	547	0,49
Gambettola	163	619	290	893	41	341	9	2356	2,11
Gatteo	181	1070	168	486	185	426	2	2518	2,26
Longiano	366	825	234	505	52	153	42	2177	1,95
Meldola	299	1016	268	389	99	305	26	2402	2,15
Mercato Saraceno	247	518	304	258	60	175	4	1566	1,40
Modigliana	154	1097	106	154	57	256	3	1827	1,64
Montiano	122	27	20	26	13	20	0	228	0,20
Portico e San Benedetto	27	64	15	18	18	18	0	160	0,14
Predappio	227	817	293	224	59	188	2	1810	1,62
Premilcuore	48	22	21	51	38	15	1	196	0,18
Rocca San Casciano	141	354	55	86	22	105	6	769	0,69
Roncofreddo	163	89	55	52	34	53	1	447	0,40
San Mauro Pascoli	348	2133	213	520	126	362	3	3705	3,32
Santa Sofia	93	418	110	145	88	117	18	989	0,89
Sarsina	96	400	134	129	43	230	7	1039	0,93
Savignano sul Rubicone	294	1511	419	1731	247	705	86	4993	4,47
Sogliano al Rubicone	251	309	51	81	24	64	2	782	0,70
Trezzano	35	189	16	36	24	23	0	323	0,29
Verghereto	70	158	67	77	57	63	0	492	0,44
<i>Provincia</i>	<i>11756</i>	<i>35310</i>	<i>10453</i>	<i>25799</i>	<i>5225</i>	<i>21914</i>	<i>1166</i>	<i>111623</i>	<i>100</i>
<i>Ambito forlivese</i>	<i>3967</i>	<i>19778</i>	<i>5182</i>	<i>10932</i>	<i>2203</i>	<i>11320</i>	<i>606</i>	<i>53988</i>	<i>48,37</i>
<i>Ambito cesenate</i>	<i>7789</i>	<i>15532</i>	<i>5271</i>	<i>14867</i>	<i>3022</i>	<i>10594</i>	<i>560</i>	<i>57635</i>	<i>51,63</i>
<i>Montagna</i>	<i>486</i>	<i>1078</i>	<i>382</i>	<i>906</i>	<i>499</i>	<i>528</i>	<i>73</i>	<i>3952</i>	<i>3,54</i>
<i>Collina</i>	<i>2177</i>	<i>6012</i>	<i>1808</i>	<i>2091</i>	<i>681</i>	<i>1852</i>	<i>71</i>	<i>14692</i>	<i>13,16</i>
<i>Pianura</i>	<i>9093</i>	<i>28220</i>	<i>8263</i>	<i>22802</i>	<i>4045</i>	<i>19534</i>	<i>1022</i>	<i>92979</i>	<i>83,30</i>
<i>Com. Mont. Acquacheta</i>	<i>372</i>	<i>1822</i>	<i>220</i>	<i>376</i>	<i>136</i>	<i>435</i>	<i>14</i>	<i>3375</i>	<i>3,02</i>
<i>Com. Mont. App. Forlivese</i>	<i>908</i>	<i>2864</i>	<i>922</i>	<i>1020</i>	<i>345</i>	<i>747</i>	<i>59</i>	<i>6865</i>	<i>6,15</i>
<i>Com. Mont. App. Cesenate</i>	<i>1172</i>	<i>1977</i>	<i>828</i>	<i>1283</i>	<i>526</i>	<i>940</i>	<i>68</i>	<i>6794</i>	<i>6,09</i>
<i>Unione del Rubicone</i>	<i>274</i>	<i>1488</i>	<i>278</i>	<i>631</i>	<i>273</i>	<i>543</i>	<i>20</i>	<i>3507</i>	<i>3,14</i>
<i>Unione di S.Sofia e Galeata</i>	<i>198</i>	<i>575</i>	<i>228</i>	<i>245</i>	<i>114</i>	<i>153</i>	<i>23</i>	<i>1536</i>	<i>1,38</i>
<i>Ass. Int. Cesena-Montiano</i>	<i>4549</i>	<i>6586</i>	<i>2377</i>	<i>7567</i>	<i>858</i>	<i>6496</i>	<i>279</i>	<i>28712</i>	<i>25,72</i>
<i>Ass. Int. Pianura Forlivese</i>	<i>2687</i>	<i>15092</i>	<i>4040</i>	<i>9536</i>	<i>1722</i>	<i>10138</i>	<i>533</i>	<i>43748</i>	<i>39,19</i>

**tabella A.2.2.3.b - ADDETTI PER SETTORE DELLA PRODUZIONE PER COMUNI  
AL 1997 percentuale addetti**

	agricoltura	industria	costruzioni	commercio	turismo	servizi	n.c.	totale
Bagno di Romagna	11,7	19,7	8,0	29,1	14,1	14,9	2,6	100,0
Bertinoro	10,6	60,0	9,1	10,3	3,5	6,4	0,1	100,0
Borghi	27,5	24,6	13,6	20,1	2,8	11,3	0,0	100,0
CastrocaroT.-Terra del Sole	6,4	28,9	14,5	21,1	11,6	17,2	0,2	100,0
Cesena	15,5	23,0	8,3	26,5	3,0	22,7	1,0	100,0
Cesenatico	11,2	12,7	11,6	29,5	15,5	18,4	1,1	100,0
Civitella di Romagna	14,8	47,1	12,2	12,1	3,8	9,3	0,8	100,0
Dovadola	5,1	39,9	9,5	27,7	5,1	11,1	1,7	100,0
Forlì	5,7	32,2	8,8	22,8	3,7	25,5	1,4	100,0
Forlimpopoli	6,0	32,5	12,7	25,1	3,7	19,1	0,9	100,0
Galeata	19,2	28,7	21,6	18,3	4,8	6,6	0,9	100,0
Gambettola	6,9	26,3	12,3	37,9	1,7	14,5	0,4	100,0
Gatteo	7,2	42,5	6,7	19,3	7,3	16,9	0,1	100,0
Longiano	16,8	37,9	10,7	23,2	2,4	7,0	1,9	100,0
Meldola	12,4	42,3	11,2	16,2	4,1	12,7	1,1	100,0
Mercato Saraceno	15,8	33,1	19,4	16,5	3,8	11,2	0,3	100,0
Modigliana	8,4	60,0	5,8	8,4	3,1	14,0	0,2	100,0
Montiano	53,5	11,8	8,8	11,4	5,7	8,8	0,0	100,0
Portico e San Benedetto	16,9	40,0	9,4	11,3	11,3	11,3	0,0	100,0
Predappio	12,5	45,1	16,2	12,4	3,3	10,4	0,1	100,0
Premilcuore	24,5	11,2	10,7	26,0	19,4	7,7	0,5	100,0
Rocca San Casciano	18,3	46,0	7,2	11,2	2,9	13,7	0,8	100,0
Roncofreddo	36,5	19,9	12,3	11,6	7,6	11,9	0,2	100,0
San Mauro Pascoli	9,4	57,6	5,7	14,0	3,4	9,8	0,1	100,0
Santa Sofia	9,4	42,3	11,1	14,7	8,9	11,8	1,8	100,0
Sarsina	9,2	38,5	12,9	12,4	4,1	22,1	0,7	100,0
Savignano sul Rubicone	5,9	30,3	8,4	34,7	4,9	14,1	1,7	100,0
Sogliano al Rubicone	32,1	39,5	6,5	10,4	3,1	8,2	0,3	100,0
Tredozio	10,8	58,5	5,0	11,1	7,4	7,1	0,0	100,0
Verghereto	14,2	32,1	13,6	15,7	11,6	12,8	0,0	100,0
<i>Provincia</i>	<i>10,5</i>	<i>31,6</i>	<i>9,4</i>	<i>23,1</i>	<i>4,7</i>	<i>19,6</i>	<i>1,0</i>	<i>100,0</i>
<i>Ambito forlivese</i>	<i>7,3</i>	<i>36,6</i>	<i>9,6</i>	<i>20,2</i>	<i>4,1</i>	<i>21,0</i>	<i>1,1</i>	<i>100,0</i>
<i>Ambito cesenate</i>	<i>13,5</i>	<i>26,9</i>	<i>9,1</i>	<i>25,8</i>	<i>5,2</i>	<i>18,4</i>	<i>1,0</i>	<i>100,0</i>
<i>Montagna</i>	<i>12,3</i>	<i>27,3</i>	<i>9,7</i>	<i>22,9</i>	<i>12,6</i>	<i>13,4</i>	<i>1,8</i>	<i>100,0</i>
<i>Collina</i>	<i>14,8</i>	<i>40,9</i>	<i>12,3</i>	<i>14,2</i>	<i>4,6</i>	<i>12,6</i>	<i>0,5</i>	<i>100,0</i>
<i>Pianura</i>	<i>9,8</i>	<i>30,4</i>	<i>8,9</i>	<i>24,5</i>	<i>4,4</i>	<i>21,0</i>	<i>1,1</i>	<i>100,0</i>
<i>Com. Mont. Acquacheta</i>	<i>11,0</i>	<i>54,0</i>	<i>6,5</i>	<i>11,1</i>	<i>4,0</i>	<i>12,9</i>	<i>0,4</i>	<i>100,0</i>
<i>Com. Mont. App. Forlivese</i>	<i>13,2</i>	<i>41,7</i>	<i>13,4</i>	<i>14,9</i>	<i>5,0</i>	<i>10,9</i>	<i>0,9</i>	<i>100,0</i>
<i>Com. Mont. App. Cesenate</i>	<i>17,3</i>	<i>29,1</i>	<i>12,2</i>	<i>18,9</i>	<i>7,7</i>	<i>13,8</i>	<i>1,0</i>	<i>100,0</i>
<i>Unione del Rubicone</i>	<i>7,8</i>	<i>42,4</i>	<i>7,9</i>	<i>18,0</i>	<i>7,8</i>	<i>15,5</i>	<i>0,6</i>	<i>100,0</i>
<i>Unione di S.Sofia e Galeata</i>	<i>12,9</i>	<i>37,4</i>	<i>14,8</i>	<i>16,0</i>	<i>7,4</i>	<i>10,0</i>	<i>1,5</i>	<i>100,0</i>
<i>Ass. Int. Cesena-Montiano</i>	<i>15,8</i>	<i>22,9</i>	<i>8,3</i>	<i>26,4</i>	<i>3,0</i>	<i>22,6</i>	<i>1,0</i>	<i>100,0</i>
<i>Ass. Int. Pianura Forlivese</i>	<i>6,1</i>	<i>34,5</i>	<i>9,2</i>	<i>21,8</i>	<i>3,9</i>	<i>23,2</i>	<i>1,2</i>	<i>100,0</i>

**tabella A.2.2.4.a - ADDETTI PER SETTORE DELLA PRODUZIONE AL 1998**  
**numero di addetti**

	agricoltura	industria	costruzioni	commercio	turismo	servizi	n.c.	totale	% u.l.
Bagno di Romagna	228	389	178	605	291	295	11	1997	1,88
Bertinoro	287	2186	317	382	114	246	0	3532	3,32
Borghi	71	86	46	67	9	40	0	319	0,30
CastrocaroT.-Terra del Sole	85	382	190	278	149	266	3	1353	1,27
Cesena	3906	6355	2240	7259	781	6462	277	27280	25,64
Cesenatico	600	784	686	1695	1022	1165	70	6022	5,66
Civitella di Romagna	114	334	108	104	33	68	7	768	0,72
Dovadola	16	153	24	76	15	31	5	320	0,30
Forlì	1678	11335	2849	7793	1275	9162	479	34571	32,49
Forlimpopoli	124	778	320	615	87	483	22	2429	2,28
Galeata	81	156	131	86	26	36	5	521	0,49
Gambettola	140	603	257	870	39	327	8	2244	2,11
Gatteo	145	1097	163	433	204	418	2	2462	2,31
Longiano	263	827	214	500	48	167	41	2060	1,94
Meldola	258	1006	240	365	102	296	18	2285	2,15
Mercato Saraceno	230	449	296	246	53	178	2	1454	1,37
Modigliana	128	1078	104	148	40	249	6	1753	1,65
Montiano	105	14	20	26	26	18	0	209	0,20
Portico e San Benedetto	24	50	11	18	18	17	0	138	0,13
Predappio	173	763	297	202	49	158	2	1644	1,54
Premilcuore	43	19	22	49	35	14	1	183	0,17
Rocca San Casciano	50	350	59	80	22	94	6	661	0,62
Roncofreddo	143	84	52	53	34	51	1	418	0,39
San Mauro Pascoli	260	1938	178	484	126	356	3	3345	3,14
Santa Sofia	83	409	108	137	85	109	17	948	0,89
Sarsina	91	396	125	125	39	225	7	1008	0,95
Savignano sul Rubicone	207	1483	416	1708	223	713	72	4822	4,53
Sogliano al Rubicone	301	336	46	81	25	62	2	853	0,80
Tredozio	25	189	16	35	24	20	4	313	0,29
Verghereto	62	163	67	75	71	60	0	498	0,47
<i>Provincia</i>	<i>9921</i>	<i>34192</i>	<i>9780</i>	<i>24595</i>	<i>5065</i>	<i>21786</i>	<i>1071</i>	<i>106410</i>	<i>100</i>
<i>Ambito forlivese</i>	<i>3169</i>	<i>19188</i>	<i>4796</i>	<i>10368</i>	<i>2074</i>	<i>11249</i>	<i>575</i>	<i>51419</i>	<i>48,32</i>
<i>Ambito cesenate</i>	<i>6752</i>	<i>15004</i>	<i>4984</i>	<i>14227</i>	<i>2991</i>	<i>10537</i>	<i>496</i>	<i>54991</i>	<i>51,68</i>
<i>Montagna</i>	<i>440</i>	<i>1030</i>	<i>386</i>	<i>884</i>	<i>500</i>	<i>495</i>	<i>29</i>	<i>3764</i>	<i>3,54</i>
<i>Collina</i>	<i>1871</i>	<i>5776</i>	<i>1754</i>	<i>1972</i>	<i>646</i>	<i>1792</i>	<i>68</i>	<i>13879</i>	<i>13,04</i>
<i>Pianura</i>	<i>7610</i>	<i>27386</i>	<i>7640</i>	<i>21739</i>	<i>3919</i>	<i>19499</i>	<i>974</i>	<i>88767</i>	<i>83,42</i>
<i>Com. Mont. Acquacheta</i>	<i>243</i>	<i>1820</i>	<i>214</i>	<i>357</i>	<i>119</i>	<i>411</i>	<i>21</i>	<i>3185</i>	<i>2,99</i>
<i>Com. Mont. App. Forlivese</i>	<i>752</i>	<i>2687</i>	<i>906</i>	<i>943</i>	<i>330</i>	<i>681</i>	<i>50</i>	<i>6349</i>	<i>5,97</i>
<i>Com. Mont. App. Cesenate</i>	<i>1126</i>	<i>1903</i>	<i>810</i>	<i>1252</i>	<i>522</i>	<i>911</i>	<i>23</i>	<i>6547</i>	<i>6,15</i>
<i>Unione del Rubicone</i>	<i>228</i>	<i>1506</i>	<i>271</i>	<i>570</i>	<i>289</i>	<i>527</i>	<i>19</i>	<i>3410</i>	<i>3,20</i>
<i>Unione di S.Sofia e Galeata</i>	<i>164</i>	<i>565</i>	<i>239</i>	<i>223</i>	<i>111</i>	<i>145</i>	<i>22</i>	<i>1469</i>	<i>1,38</i>
<i>Ass. Int. Cesena-Montiano</i>	<i>4011</i>	<i>6369</i>	<i>2260</i>	<i>7285</i>	<i>807</i>	<i>6480</i>	<i>277</i>	<i>27489</i>	<i>25,83</i>
<i>Ass. Int. Pianura Forlivese</i>	<i>2174</i>	<i>14681</i>	<i>3676</i>	<i>9068</i>	<i>1625</i>	<i>10157</i>	<i>504</i>	<i>41885</i>	<i>39,36</i>

**tabella A.2.2.4.b - ADDETTI PER SETTORE DELLA PRODUZIONE PER COMUNI AL 1998**  
**percentuale addetti**

	agricoltura	industria	costruzioni	commercio	turismo	servizi	n.c.	totale
Bagno di Romagna	11,4	19,5	8,9	30,3	14,6	14,8	0,6	100,0
Bertinoro	8,1	61,9	9,0	10,8	3,2	7,0	0,0	100,0
Borghi	22,3	27,0	14,4	21,0	2,8	12,5	0,0	100,0
CastrocaroT.-Terra del Sole	6,3	28,2	14,0	20,5	11,0	19,7	0,2	100,0
Cesena	14,3	23,3	8,2	26,6	2,9	23,7	1,0	100,0
Cesenatico	10,0	13,0	11,4	28,1	17,0	19,3	1,2	100,0
Civitella di Romagna	14,8	43,5	14,1	13,5	4,3	8,9	0,9	100,0
Dovadola	5,0	47,8	7,5	23,8	4,7	9,7	1,6	100,0
Forlì	4,9	32,8	8,2	22,5	3,7	26,5	1,4	100,0
Forlimpopoli	5,1	32,0	13,2	25,3	3,6	19,9	0,9	100,0
Galeata	15,5	29,9	25,1	16,5	5,0	6,9	1,0	100,0
Gambettola	6,2	26,9	11,5	38,8	1,7	14,6	0,4	100,0
Gatteo	5,9	44,6	6,6	17,6	8,3	17,0	0,1	100,0
Longiano	12,8	40,1	10,4	24,3	2,3	8,1	2,0	100,0
Meldola	11,3	44,0	10,5	16,0	4,5	13,0	0,8	100,0
Mercato Saraceno	15,8	30,9	20,4	16,9	3,6	12,2	0,1	100,0
Modigliana	7,3	61,5	5,9	8,4	2,3	14,2	0,3	100,0
Montiano	50,2	6,7	9,6	12,4	12,4	8,6	0,0	100,0
Portico e San Benedetto	17,4	36,2	8,0	13,0	13,0	12,3	0,0	100,0
Predappio	10,5	46,4	18,1	12,3	3,0	9,6	0,1	100,0
Premilcuore	23,5	10,4	12,0	26,8	19,1	7,7	0,5	100,0
Rocca San Casciano	7,6	53,0	8,9	12,1	3,3	14,2	0,9	100,0
Roncofreddo	34,2	20,1	12,4	12,7	8,1	12,2	0,2	100,0
San Mauro Pascoli	7,8	57,9	5,3	14,5	3,8	10,6	0,1	100,0
Santa Sofia	8,8	43,1	11,4	14,5	9,0	11,5	1,8	100,0
Sarsina	9,0	39,3	12,4	12,4	3,9	22,3	0,7	100,0
Savignano sul Rubicone	4,3	30,8	8,6	35,4	4,6	14,8	1,5	100,0
Sogliano al Rubicone	35,3	39,4	5,4	9,5	2,9	7,3	0,2	100,0
Tredozio	8,0	60,4	5,1	11,2	7,7	6,4	1,3	100,0
Verghereto	12,4	32,7	13,5	15,1	14,3	12,0	0,0	100,0
<i>Provincia</i>	<i>9,3</i>	<i>32,1</i>	<i>9,2</i>	<i>23,1</i>	<i>4,8</i>	<i>20,5</i>	<i>1,0</i>	<i>100,0</i>
<i>Ambito forlivese</i>	<i>6,2</i>	<i>37,3</i>	<i>9,3</i>	<i>20,2</i>	<i>4,0</i>	<i>21,9</i>	<i>1,1</i>	<i>100,0</i>
<i>Ambito cesenate</i>	<i>12,3</i>	<i>27,3</i>	<i>9,1</i>	<i>25,9</i>	<i>5,4</i>	<i>19,2</i>	<i>0,9</i>	<i>100,0</i>
<i>Montagna</i>	<i>11,7</i>	<i>27,4</i>	<i>10,3</i>	<i>23,5</i>	<i>13,3</i>	<i>13,2</i>	<i>0,8</i>	<i>100,0</i>
<i>Collina</i>	<i>13,5</i>	<i>41,6</i>	<i>12,6</i>	<i>14,2</i>	<i>4,7</i>	<i>12,9</i>	<i>0,5</i>	<i>100,0</i>
<i>Pianura</i>	<i>8,6</i>	<i>30,9</i>	<i>8,6</i>	<i>24,5</i>	<i>4,4</i>	<i>22,0</i>	<i>1,1</i>	<i>100,0</i>
<i>Com. Mont. Acquacheta</i>	<i>7,6</i>	<i>57,1</i>	<i>6,7</i>	<i>11,2</i>	<i>3,7</i>	<i>12,9</i>	<i>0,7</i>	<i>100,0</i>
<i>Com. Mont. App. Forlivese</i>	<i>11,8</i>	<i>42,3</i>	<i>14,3</i>	<i>14,9</i>	<i>5,2</i>	<i>10,7</i>	<i>0,8</i>	<i>100,0</i>
<i>Com. Mont. App. Cesenate</i>	<i>17,2</i>	<i>29,1</i>	<i>12,4</i>	<i>19,1</i>	<i>8,0</i>	<i>13,9</i>	<i>0,4</i>	<i>100,0</i>
<i>Unione del Rubicone</i>	<i>6,7</i>	<i>44,2</i>	<i>7,9</i>	<i>16,7</i>	<i>8,5</i>	<i>15,5</i>	<i>0,6</i>	<i>100,0</i>
<i>Unione di S.Sofia e Galeata</i>	<i>11,2</i>	<i>38,5</i>	<i>16,3</i>	<i>15,2</i>	<i>7,6</i>	<i>9,9</i>	<i>1,5</i>	<i>100,0</i>
<i>Ass. Int. Cesena-Montiano</i>	<i>14,6</i>	<i>23,2</i>	<i>8,2</i>	<i>26,5</i>	<i>2,9</i>	<i>23,6</i>	<i>1,0</i>	<i>100,0</i>
<i>Ass. Int. Pianura Forlivese</i>	<i>5,2</i>	<i>35,1</i>	<i>8,8</i>	<i>21,6</i>	<i>3,9</i>	<i>24,2</i>	<i>1,2</i>	<i>100,0</i>

**tabella A.2.2.5.a - ADDETTI PER SETTORE DELLA PRODUZIONE PER COMUNI AL 1999**  
**numero di addetti**

	agricoltura	industria	costruzioni	commercio	turismo	servizi	n.c.	totale	% u.l.
Bagno di Romagna	228	365	155	579	295	287	11	1920	1,85
Bertinoro	344	2007	332	362	184	224	0	3453	3,33
Borghi	68	81	45	55	9	40	0	298	0,29
CastrocaroT.-Terra del Sole	91	364	184	256	167	247	3	1312	1,27
Cesena	3933	5913	2100	6974	782	6934	258	26894	25,94
Cesenatico	591	795	651	1490	1055	1182	62	5826	5,62
Civitella di Romagna	153	313	102	95	33	70	7	773	0,75
Dovadola	19	128	32	75	13	32	5	304	0,29
Forlì	1642	10942	2818	7202	1181	8550	443	32778	31,62
Forlimpopoli	160	874	252	588	85	421	17	2397	2,31
Galeata	73	144	108	60	26	30	2	443	0,43
Gambettola	139	623	261	747	39	354	6	2169	2,09
Gatteo	129	1140	164	395	221	429	3	2481	2,39
Longiano	417	1062	235	479	39	180	20	2432	2,35
Meldola	304	938	199	290	73	291	18	2113	2,04
Mercato Saraceno	263	509	282	209	54	178	1	1496	1,44
Modigliana	140	1095	87	130	47	253	9	1761	1,70
Montiano	115	14	23	27	25	17	0	221	0,21
Portico e San Benedetto	23	42	8	18	14	16	0	121	0,12
Predappio	170	771	291	204	47	115	1	1599	1,54
Premilcuore	38	18	22	43	33	17	1	172	0,17
Rocca San Casciano	39	383	55	68	21	47	5	618	0,60
Roncofreddo	144	202	76	50	26	49	1	548	0,53
San Mauro Pascoli	245	2012	161	428	130	380	1	3357	3,24
Santa Sofia	105	408	140	147	79	98	15	992	0,96
Sarsina	116	417	115	105	36	223	8	1020	0,98
Savignano sul Rubicone	267	1529	400	1571	211	654	68	4700	4,53
Sogliano al Rubicone	207	331	52	76	17	58	2	743	0,72
Tredozio	20	166	16	32	15	20	4	273	0,26
Verghereto	66	131	65	75	65	54	0	456	0,44
<i>Provincia</i>	<i>10249</i>	<i>33717</i>	<i>9431</i>	<i>22830</i>	<i>5022</i>	<i>21450</i>	<i>971</i>	<i>103670</i>	<i>100</i>
<i>Ambito forlivese</i>	<i>3321</i>	<i>18593</i>	<i>4646</i>	<i>9570</i>	<i>2018</i>	<i>10431</i>	<i>530</i>	<i>49109</i>	<i>47,3705</i>
<i>Ambito cesenate</i>	<i>6928</i>	<i>15124</i>	<i>4785</i>	<i>13260</i>	<i>3004</i>	<i>11019</i>	<i>441</i>	<i>54561</i>	<i>52,6295</i>
<i>Montagna</i>	<i>460</i>	<i>964</i>	<i>390</i>	<i>862</i>	<i>486</i>	<i>472</i>	<i>27</i>	<i>3661</i>	<i>3,5314</i>
<i>Collina</i>	<i>1922</i>	<i>5856</i>	<i>1667</i>	<i>1732</i>	<i>609</i>	<i>1670</i>	<i>66</i>	<i>13522</i>	<i>13,0433</i>
<i>Pianura</i>	<i>7867</i>	<i>26897</i>	<i>7374</i>	<i>20236</i>	<i>3927</i>	<i>19308</i>	<i>878</i>	<i>86487</i>	<i>83,4253</i>
<i>Com. Mont. Acquacheta</i>	<i>241</i>	<i>1814</i>	<i>198</i>	<i>323</i>	<i>110</i>	<i>368</i>	<i>23</i>	<i>3077</i>	<i>2,96807</i>
<i>Com. Mont. App. Forlivese</i>	<i>843</i>	<i>2592</i>	<i>862</i>	<i>839</i>	<i>291</i>	<i>621</i>	<i>44</i>	<i>6092</i>	<i>5,87634</i>
<i>Com. Mont. App. Cesenate</i>	<i>1092</i>	<i>2036</i>	<i>790</i>	<i>1149</i>	<i>502</i>	<i>889</i>	<i>23</i>	<i>6481</i>	<i>6,25157</i>
<i>Unione del Rubicone</i>	<i>234</i>	<i>1548</i>	<i>304</i>	<i>542</i>	<i>300</i>	<i>527</i>	<i>18</i>	<i>3473</i>	<i>3,35005</i>
<i>Unione di S.Sofia e Galeata</i>	<i>178</i>	<i>552</i>	<i>248</i>	<i>207</i>	<i>105</i>	<i>128</i>	<i>17</i>	<i>1435</i>	<i>1,3842</i>
<i>Ass. Int. Cesena-Montiano</i>	<i>4048</i>	<i>5927</i>	<i>2123</i>	<i>7001</i>	<i>807</i>	<i>6951</i>	<i>258</i>	<i>27115</i>	<i>26,1551</i>
<i>Ass. Int. Pianura Forlivese</i>	<i>2237</i>	<i>14187</i>	<i>3586</i>	<i>8408</i>	<i>1617</i>	<i>9442</i>	<i>463</i>	<i>39940</i>	<i>38,5261</i>

**tabella A.2.2.5.b - ADDETTI PER SETTORE DELLA PRODUZIONE PER COMUNI**
**AL 1999**
**percentuale addetti**

	agricoltura	industria	costruzioni	commercio	turismo	servizi	n.c.	totale
Bagno di Romagna	11,9	19,0	8,1	30,2	15,4	14,9	0,6	100,0
Bertinoro	10,0	58,1	9,6	10,5	5,3	6,5	0,0	100,0
Borghi	22,8	27,2	15,1	18,5	3,0	13,4	0,0	100,0
CastrocaroT.-Terra del Sole	6,9	27,7	14,0	19,5	12,7	18,8	0,2	100,0
Cesena	14,6	22,0	7,8	25,9	2,9	25,8	1,0	100,0
Cesenatico	10,1	13,6	11,2	25,6	18,1	20,3	1,1	100,0
Civitella di Romagna	19,8	40,5	13,2	12,3	4,3	9,1	0,9	100,0
Dovadola	6,3	42,1	10,5	24,7	4,3	10,5	1,6	100,0
Forlì	5,0	33,4	8,6	22,0	3,6	26,1	1,4	100,0
Forlimpopoli	6,7	36,5	10,5	24,5	3,5	17,6	0,7	100,0
Galeata	16,5	32,5	24,4	13,5	5,9	6,8	0,5	100,0
Gambettola	6,4	28,7	12,0	34,4	1,8	16,3	0,3	100,0
Gatteo	5,2	45,9	6,6	15,9	8,9	17,3	0,1	100,0
Longiano	17,1	43,7	9,7	19,7	1,6	7,4	0,8	100,0
Meldola	14,4	44,4	9,4	13,7	3,5	13,8	0,9	100,0
Mercato Saraceno	17,6	34,0	18,9	14,0	3,6	11,9	0,1	100,0
Modigliana	8,0	62,2	4,9	7,4	2,7	14,4	0,5	100,0
Montiano	52,0	6,3	10,4	12,2	11,3	7,7	0,0	100,0
Portico e San Benedetto	19,0	34,7	6,6	14,9	11,6	13,2	0,0	100,0
Predappio	10,6	48,2	18,2	12,8	2,9	7,2	0,1	100,0
Premilcuore	22,1	10,5	12,8	25,0	19,2	9,9	0,6	100,0
Rocca San Casciano	6,3	62,0	8,9	11,0	3,4	7,6	0,8	100,0
Roncofreddo	26,3	36,9	13,9	9,1	4,7	8,9	0,2	100,0
San Mauro Pascoli	7,3	59,9	4,8	12,7	3,9	11,3	0,0	100,0
Santa Sofia	10,6	41,1	14,1	14,8	8,0	9,9	1,5	100,0
Sarsina	11,4	40,9	11,3	10,3	3,5	21,9	0,8	100,0
Savignano sul Rubicone	5,7	32,5	8,5	33,4	4,5	13,9	1,4	100,0
Sogliano al Rubicone	27,9	44,5	7,0	10,2	2,3	7,8	0,3	100,0
Tredozio	7,3	60,8	5,9	11,7	5,5	7,3	1,5	100,0
Verghereto	14,5	28,7	14,3	16,4	14,3	11,8	0,0	100,0
<i>Provincia</i>	<i>9,9</i>	<i>32,5</i>	<i>9,1</i>	<i>22,0</i>	<i>4,8</i>	<i>20,7</i>	<i>0,9</i>	<i>100,0</i>
<i>Ambito forlivese</i>	<i>6,8</i>	<i>37,9</i>	<i>9,5</i>	<i>19,5</i>	<i>4,1</i>	<i>21,2</i>	<i>1,1</i>	<i>100,0</i>
<i>Ambito cesenate</i>	<i>12,7</i>	<i>27,7</i>	<i>8,8</i>	<i>24,3</i>	<i>5,5</i>	<i>20,2</i>	<i>0,8</i>	<i>100,0</i>
<i>Montagna</i>	<i>12,6</i>	<i>26,3</i>	<i>10,7</i>	<i>23,5</i>	<i>13,3</i>	<i>12,9</i>	<i>0,7</i>	<i>100,0</i>
<i>Collina</i>	<i>14,2</i>	<i>43,3</i>	<i>12,3</i>	<i>12,8</i>	<i>4,5</i>	<i>12,4</i>	<i>0,5</i>	<i>100,0</i>
<i>Pianura</i>	<i>9,1</i>	<i>31,1</i>	<i>8,5</i>	<i>23,4</i>	<i>4,5</i>	<i>22,3</i>	<i>1,0</i>	<i>100,0</i>
<i>Com. Mont. Acquacheta</i>	<i>7,8</i>	<i>59,0</i>	<i>6,4</i>	<i>10,5</i>	<i>3,6</i>	<i>12,0</i>	<i>0,7</i>	<i>100,0</i>
<i>Com. Mont. App. Forlivese</i>	<i>13,8</i>	<i>42,5</i>	<i>14,1</i>	<i>13,8</i>	<i>4,8</i>	<i>10,2</i>	<i>0,7</i>	<i>100,0</i>
<i>Com. Mont. App. Cesenate</i>	<i>16,8</i>	<i>31,4</i>	<i>12,2</i>	<i>17,7</i>	<i>7,7</i>	<i>13,7</i>	<i>0,4</i>	<i>100,0</i>
<i>Unione del Rubicone</i>	<i>6,7</i>	<i>44,6</i>	<i>8,8</i>	<i>15,6</i>	<i>8,6</i>	<i>15,2</i>	<i>0,5</i>	<i>100,0</i>
<i>Unione di S.Sofia e Galeata</i>	<i>12,4</i>	<i>38,5</i>	<i>17,3</i>	<i>14,4</i>	<i>7,3</i>	<i>8,9</i>	<i>1,2</i>	<i>100,0</i>
<i>Ass. Int. Cesena-Montiano</i>	<i>14,9</i>	<i>21,9</i>	<i>7,8</i>	<i>25,8</i>	<i>3,0</i>	<i>25,6</i>	<i>1,0</i>	<i>100,0</i>
<i>Ass. Int. Pianura Forlivese</i>	<i>5,6</i>	<i>35,5</i>	<i>9,0</i>	<i>21,1</i>	<i>4,0</i>	<i>23,6</i>	<i>1,2</i>	<i>100,0</i>

**tabella A.2.2.6.b - ADDETTI PER SETTORE DELLA PRODUZIONE PER COMUNI AL 1999**  
**percentuale addetti**

	agricoltura	industria	costruzioni	commercio	turismo	servizi	n.c.	totale
Bagno di Romagna	12,5	24,3	12,6	19,4	8,9	22,1	0,3	100,0
Bertinoro	8,9	64,2	8,5	9,8	3,0	5,5	0,0	100,0
Borghi	18,5	31,5	15,9	18,1	4,4	11,5	0,0	100,0
CastrocaroT.-Terra del Sole	7,6	28,2	15,2	20,0	10,1	18,8	0,2	100,0
Cesena	10,7	24,4	8,7	25,7	2,7	26,9	0,9	100,0
Cesenatico	9,2	14,4	10,8	24,6	18,7	21,5	0,8	100,0
Civitella di Romagna	16,0	49,4	14,8	7,7	3,7	7,9	0,5	100,0
Dovadola	10,7	38,6	11,1	21,8	2,5	12,1	3,2	100,0
Forlì	4,7	35,0	9,6	22,2	2,8	24,0	1,6	100,0
Forlimpopoli	8,0	34,9	11,4	23,6	2,3	19,0	0,7	100,0
Galeata	16,7	31,5	28,6	12,4	4,1	6,4	0,2	100,0
Gambettola	5,6	36,7	10,2	30,4	1,1	16,0	0,1	100,0
Gatteo	6,4	47,2	8,7	13,8	7,5	16,4	0,1	100,0
Longiano	15,1	47,8	8,7	20,1	0,8	7,1	0,4	100,0
Meldola	11,5	44,9	11,7	14,2	4,4	13,0	0,3	100,0
Mercato Saraceno	9,9	37,4	28,8	10,9	3,4	9,4	0,2	100,0
Modigliana	7,3	63,6	5,1	8,3	2,1	13,3	0,2	100,0
Montiano	43,6	18,3	10,1	17,4	3,2	7,3	0,0	100,0
Portico e San Benedetto	18,4	31,2	11,2	12,0	16,0	11,2	0,0	100,0
Predappio	10,1	51,7	13,9	15,0	3,1	6,2	0,1	100,0
Premilcuore	27,1	15,5	3,9	23,3	19,4	10,9	0,0	100,0
Rocca San Casciano	5,4	63,7	9,1	8,8	4,7	8,2	0,2	100,0
Roncofreddo	25,0	46,0	13,6	6,3	4,7	4,3	0,0	100,0
San Mauro Pascoli	6,5	50,6	7,5	19,6	3,2	11,3	1,2	100,0
Santa Sofia	9,1	47,5	14,9	10,9	7,8	9,0	0,8	100,0
Sarsina	11,6	47,1	6,5	9,8	2,0	22,3	0,7	100,0
Savignano sul Rubicone	4,7	31,1	9,0	35,6	5,0	13,7	0,9	100,0
Sogliano al Rubicone	18,8	50,2	10,4	8,8	5,0	6,8	0,2	100,0
Tredozio	8,1	62,9	5,6	8,5	4,4	8,9	1,6	100,0
Verghereto	14,6	25,1	16,6	13,9	16,1	13,7	0,0	100,0
<i>Provincia</i>	<i>8,2</i>	<i>34,3</i>	<i>10,0</i>	<i>21,9</i>	<i>4,2</i>	<i>20,4</i>	<i>1,0</i>	<i>100,0</i>
<i>Ambito forlivese</i>	<i>6,3</i>	<i>39,6</i>	<i>10,2</i>	<i>19,5</i>	<i>3,3</i>	<i>19,8</i>	<i>1,2</i>	<i>100,0</i>
<i>Ambito cesenate</i>	<i>10,0</i>	<i>29,3</i>	<i>9,8</i>	<i>24,2</i>	<i>5,1</i>	<i>20,9</i>	<i>0,8</i>	<i>100,0</i>
<i>Montagna</i>	<i>12,4</i>	<i>31,8</i>	<i>13,4</i>	<i>15,9</i>	<i>10,1</i>	<i>16,0</i>	<i>0,4</i>	<i>100,0</i>
<i>Collina</i>	<i>11,9</i>	<i>46,3</i>	<i>13,7</i>	<i>12,3</i>	<i>4,1</i>	<i>11,4</i>	<i>0,3</i>	<i>100,0</i>
<i>Pianura</i>	<i>7,5</i>	<i>32,6</i>	<i>9,3</i>	<i>23,6</i>	<i>4,0</i>	<i>21,9</i>	<i>1,1</i>	<i>100,0</i>
<i>Com. Mont. Acquacheta</i>	<i>7,8</i>	<i>59,7</i>	<i>6,8</i>	<i>9,8</i>	<i>3,4</i>	<i>11,8</i>	<i>0,6</i>	<i>100,0</i>
<i>Com. Mont. App. Forlivese</i>	<i>12,0</i>	<i>46,1</i>	<i>14,2</i>	<i>13,0</i>	<i>4,9</i>	<i>9,4</i>	<i>0,3</i>	<i>100,0</i>
<i>Com. Mont. App. Cesenate</i>	<i>13,8</i>	<i>36,1</i>	<i>16,3</i>	<i>13,0</i>	<i>5,9</i>	<i>14,5</i>	<i>0,3</i>	<i>100,0</i>
<i>Unione del Rubicone</i>	<i>7,3</i>	<i>47,3</i>	<i>10,9</i>	<i>12,8</i>	<i>7,6</i>	<i>13,8</i>	<i>0,3</i>	<i>100,0</i>
<i>Unione di S.Sofia e Galeata</i>	<i>11,2</i>	<i>43,0</i>	<i>18,8</i>	<i>11,4</i>	<i>6,8</i>	<i>8,2</i>	<i>0,6</i>	<i>100,0</i>
<i>Ass. Int. Cesena-Montiano</i>	<i>11,0</i>	<i>24,3</i>	<i>8,7</i>	<i>25,7</i>	<i>2,7</i>	<i>26,7</i>	<i>0,9</i>	<i>100,0</i>
<i>Ass. Int. Pianura Forlivese</i>	<i>5,3</i>	<i>37,2</i>	<i>9,8</i>	<i>21,2</i>	<i>3,0</i>	<i>22,0</i>	<i>1,4</i>	<i>100,0</i>

**tabella A.2.2.7 - ADDETTI PER SETTORE DELLA PRODUZIONE - VARIAZIONE 1995-2000**

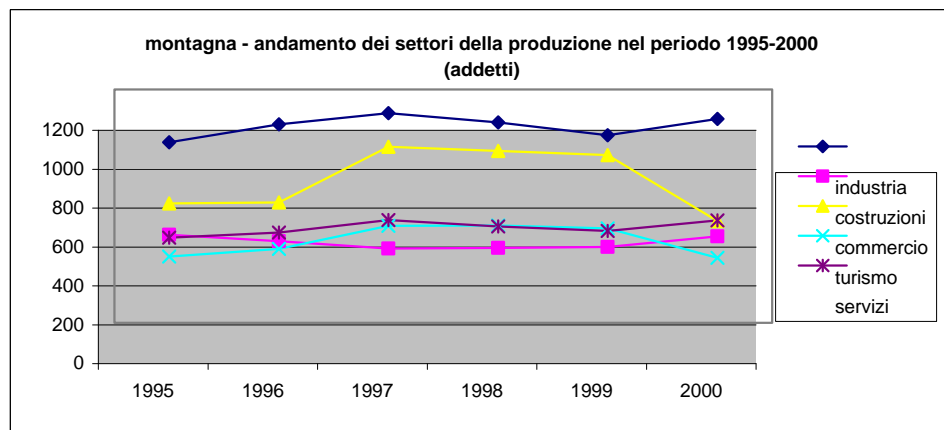
	industria		costruzioni		commercio		turismo		servizi		totale 2000-1995	
	addetti	%	addetti	%	addetti	%	addetti	%	addetti	%	addetti	%
Bagno di Romagna	23	6,39	-16	-7,44	1	0,33	-22	-13,58	145	71,43	131	9,05
Bertinoro	28	1,35	-107	-27,72	-46	-12,50	-126	-56,25	-42	-18,92	-293	-8,83
Borghi	2	2,41	-1	-2,27	-8	-14,04	2	20,00	1	3,33	-4	-1,66
CastrocaroT.-Terra del Sole	-5	-1,45	-13	-6,63	-54	-18,31	-13	-9,63	-29	-11,33	-114	-8,82
Cesena	298	4,98	-76	-3,28	-663	-9,09	-124	-15,25	766	12,42	201	0,86
Cesenatico	21	2,65	-110	-15,26	-196	-12,37	36	3,52	108	9,75	-141	-2,61
Civitella di Romagna	-10	-2,45	19	19,00	-60	-49,18	-10	-25,00	-16	-20,00	-77	-10,05
Dovadola	-14	-11,48	8	34,78	-182	-74,90	-10	-58,82	-7	-17,07	-205	-44,47
Forlì	360	3,23	388	13,92	-704	-8,77	-154	-14,14	-142	-1,77	-252	-0,78
Forlimpopoli	-184	-20,22	-115	-32,58	-137	-21,82	-55	-53,40	-57	-12,61	-548	-22,12
Galeata	-30	-18,52	-40	-25,00	-30	-36,59	-5	-22,73	-5	-15,63	-110	-21,19
Gambettola	223	36,62	-100	-30,12	-76	-9,92	-16	-40,00	-1	-0,27	30	1,39
Gatteo	-45	-4,60	-3	-1,70	-198	-42,04	-40	-21,28	-58	-15,18	-344	-15,53
Longiano	39	3,73	-32	-13,97	3	0,66	-16	-45,71	2	1,27	-4	-0,20
Meldola	-28	-2,88	-2	-0,81	-67	-18,31	-24	-20,51	-18	-6,16	-139	-6,67
Mercato Saraceno	47	9,06	141	47,80	-32	-16,24	8	18,60	-15	-9,55	149	11,70
Modigliana	70	6,94	-9	-9,38	-20	-12,50	-21	-37,50	24	11,88	44	2,82
Montiano	4	11,11	8	57,14	5	15,15	2	40,00	-1	-5,88	18	17,14
Portico e San Benedetto	3	8,33	0	0,00	-1	-6,25	7	53,85	-2	-12,50	7	6,31
Predappio	-39	-4,70	-67	-24,01	-15	-6,15	-16	-25,40	-55	-36,67	-192	-11,90
Premilcuore	-13	-39,39	-18	-78,26	-21	-41,18	-2	-7,41	1	7,69	-53	-28,49
Rocca San Casciano	-40	-10,47	4	8,89	-68	-59,13	5	25,00	-45	-50,56	-144	-21,49
Roncofreddo	199	585,29	5	7,81	-32	-50,00	-8	-25,00	-21	-48,84	143	55,43
San Mauro Pascoli	-402	-19,54	58	30,85	177	38,15	-27	-20,77	14	3,93	-180	-5,57
Santa Sofia	144	40,00	21	15,33	-41	-26,11	13	18,57	-36	-27,48	101	11,04
Sarsina	-11	-2,66	-102	-64,56	-40	-32,26	-33	-66,00	-17	-8,17	-203	-20,84
Savignano sul Rubicone	-56	-3,59	35	8,75	96	5,92	5	2,12	9	1,38	89	1,94
Sogliano al Rubicone	-93	-24,87	17	41,46	-30	-37,97	-6	-17,65	-9	-19,15	-121	-19,61
Tredozio	-8	-4,88	-26	-65,00	-22	-51,16	-12	-52,17	1	4,76	-67	-22,79
Verghereto	-37	-26,43	4	6,25	-28	-32,94	-3	-4,35	-19	-25,33	-83	-18,86
<i>Provincia</i>	<i>446</i>	<i>1,31</i>	<i>-129</i>	<i>-1,27</i>	<i>-2489</i>	<i>-10,15</i>	<i>-665</i>	<i>-13,60</i>	<i>476</i>	<i>2,38</i>	<i>-2361</i>	<i>-2,44</i>
<i>Ambito forlivese</i>	<i>234</i>	<i>1,23</i>	<i>43</i>	<i>0,88</i>	<i>-1468</i>	<i>-13,45</i>	<i>-423</i>	<i>-20,95</i>	<i>-428</i>	<i>-4,26</i>	<i>-2042</i>	<i>-4,20</i>
<i>Ambito cesenate</i>	<i>212</i>	<i>1,41</i>	<i>-172</i>	<i>-3,27</i>	<i>-1021</i>	<i>-7,51</i>	<i>-242</i>	<i>-8,43</i>	<i>904</i>	<i>9,07</i>	<i>-319</i>	<i>-0,66</i>
<i>Montagna</i>	<i>120</i>	<i>12,92</i>	<i>-9</i>	<i>-1,99</i>	<i>-90</i>	<i>-14,66</i>	<i>-7</i>	<i>-2,05</i>	<i>89</i>	<i>20,32</i>	<i>103</i>	<i>3,32</i>
<i>Collina</i>	<i>44</i>	<i>0,75</i>	<i>-58</i>	<i>-3,22</i>	<i>-655</i>	<i>-29,45</i>	<i>-141</i>	<i>-21,14</i>	<i>-212</i>	<i>-12,73</i>	<i>-1022</i>	<i>-8,03</i>
<i>Pianura</i>	<i>282</i>	<i>1,04</i>	<i>-62</i>	<i>-0,79</i>	<i>-1744</i>	<i>-8,05</i>	<i>-517</i>	<i>-13,32</i>	<i>599</i>	<i>3,35</i>	<i>-1442</i>	<i>-1,78</i>
<i>Com. Mont. Acquacheta</i>	<i>11</i>	<i>0,64</i>	<i>-23</i>	<i>-10,55</i>	<i>-293</i>	<i>-50,78</i>	<i>-31</i>	<i>-24,03</i>	<i>-29</i>	<i>-7,86</i>	<i>-365</i>	<i>-11,79</i>
<i>Com. Mont. App. Forlivese</i>	<i>24</i>	<i>0,87</i>	<i>-87</i>	<i>-9,19</i>	<i>-234</i>	<i>-22,90</i>	<i>-44</i>	<i>-12,98</i>	<i>-129</i>	<i>-18,48</i>	<i>-470</i>	<i>-7,73</i>
<i>Com. Mont. App. Cesenate</i>	<i>130</i>	<i>6,76</i>	<i>48</i>	<i>5,45</i>	<i>-169</i>	<i>-18,55</i>	<i>-62</i>	<i>-15,50</i>	<i>65</i>	<i>8,52</i>	<i>12</i>	<i>0,23</i>
<i>Unione del Rubicone</i>	<i>99</i>	<i>7,39</i>	<i>18</i>	<i>5,75</i>	<i>-239</i>	<i>-38,06</i>	<i>-27</i>	<i>-10,47</i>	<i>-94</i>	<i>-18,32</i>	<i>-243</i>	<i>-7,76</i>
<i>Unione di S.Sofia e Galeata</i>	<i>114</i>	<i>21,84</i>	<i>-19</i>	<i>-6,40</i>	<i>-71</i>	<i>-29,71</i>	<i>8</i>	<i>8,70</i>	<i>-41</i>	<i>-25,15</i>	<i>-9</i>	<i>-0,63</i>
<i>Ass. Int. Cesena-Montiano</i>	<i>302</i>	<i>5,01</i>	<i>-68</i>	<i>-2,92</i>	<i>-658</i>	<i>-8,98</i>	<i>-122</i>	<i>-14,91</i>	<i>765</i>	<i>12,37</i>	<i>219</i>	<i>0,93</i>
<i>Ass. Int. Pianura Forlivese</i>	<i>199</i>	<i>1,37</i>	<i>153</i>	<i>4,11</i>	<i>-941</i>	<i>-10,10</i>	<i>-348</i>	<i>-22,44</i>	<i>-270</i>	<i>-3,01</i>	<i>-1207</i>	<i>-3,06</i>



**tabella A.2.2.8 - Andamento dei settori della produzione nel periodo 1995-2000 per ambito di Montagna, Collina e Pianura (n.addetti)**

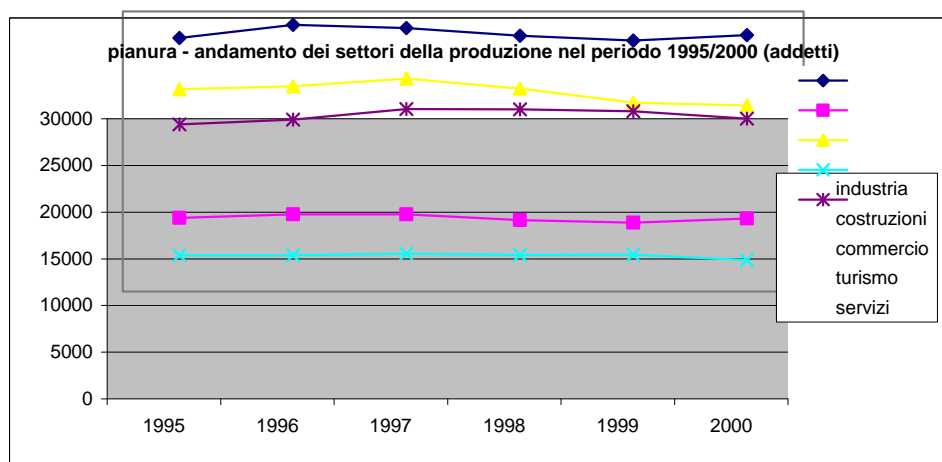
montagna

ANNO	industria	costruzioni	commercio	turismo	servizi	imp.n.c.	totale	% u.l.
1995	929	453	614	341	438	114	3099	3,20
1996	1020	420	619	380	465	94	3207	3,24
1997	1078	382	906	499	528	73	3952	3,54
1998	1030	386	884	500	495	29	3764	3,54
1999	964	390	862	486	472	27	3661	3,53
2000	1049	444	524	334	527	13	3302	3,29



pianura

ANNO	industria	costruzioni	commercio	turismo	servizi	imp.n.c.	totale	% u.l.
1995	27171	7887	21678	3880	17902	1532	81107	83,67
1996	28557	8275	21984	3866	18395	1167	83345	84,17
1997	28220	8263	22802	4045	19534	1022	92979	83,30
1998	27386	7640	21739	3919	19499	974	88767	83,42
1999	26897	7374	20236	3927	19308	878	86487	83,43
2000	27453	7825	19934	3363	18501	927	84339	84,01



collina

ANNO	industria	costruzioni	commercio	turismo	servizi	imp.n.c.	totale	% u.l.
1995	5853	1803	2224	667	1665	93	12728	13,13
1996	5951	1652	1970	670	1746	85	12469	12,59
1997	6012	1808	2091	681	1852	71	14692	13,16
1998	5776	1754	1972	646	1792	68	13879	13,04
1999	5856	1667	1732	609	1670	66	13522	13,04
2000	5897	1745	1569	526	1453	43	12749	12,70

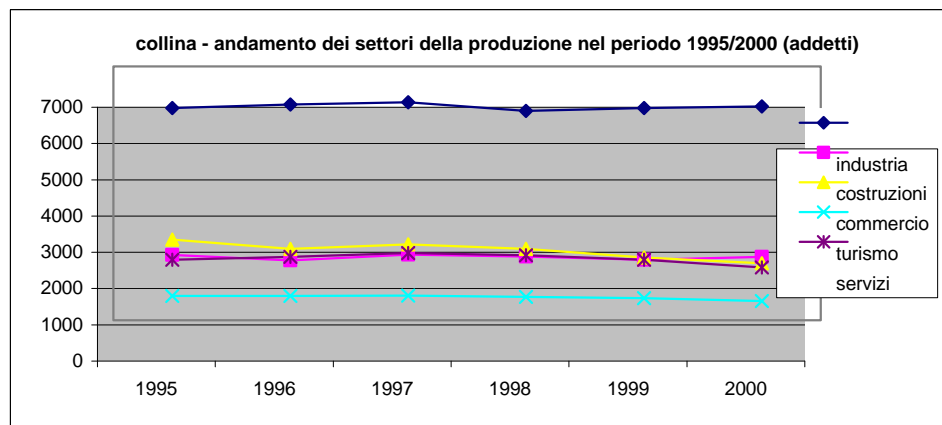
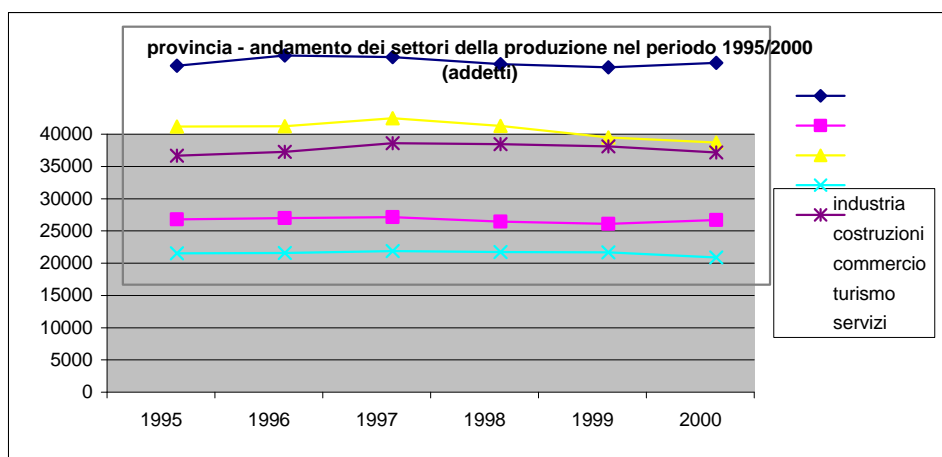


tabella A.2.2.9 - Andamento dei settori della produzione nel periodo 1995-2000 in Provincia (n.addetti)

provincia

ANNO	industria	costruzioni	commercio	turismo	servizi	imp.n.c.	totale	% u.l.
1995	33953	10143	24516	4888	20005	1739	96934	100,00
1996	35528	10347	24573	4916	20606	1346	99021	100,00
1997	35310	10453	25799	5225	21914	1166	111623	100,00
1998	34192	9780	24595	5065	21786	1071	106410	100,00
1999	33717	9431	22830	5022	21450	971	103670	100,00
2000	34399	10014	22027	4223	20481	983	100390	100,00



**tabella A.2.2.10 - ADDETTI PER SETTORE DELLA PRODUZIONE AL 2000**  
**addetti nei settori primario, secondario, terziario**

	primario	secondario	terziario	n.c.	totale	turismo	turismo/terziario
Bagno di Romagna	197	582	794	5	1.578	140	17,63
Bertinoro	291	2379	600	0	3.270	98	16,33
Borghi	50	128	92	0	270	12	13,04
CastrocaroT.-Terra del Sole	92	523	590	2	1.207	122	20,68
Cesena	2770	8523	14.253	235	25.781	689	4,83
Cesenatico	521	1424	3.662	46	5.653	1.058	28,89
Civitella di Romagna	129	517	156	4	806	30	19,23
Dovadola	30	139	102	9	280	7	6,86
Forlì	1549	14696	16.160	537	32.942	935	5,79
Forlimpopoli	166	964	934	15	2.079	48	5,14
Galeata	70	252	96	1	419	17	17,71
Gambettola	127	1064	1.077	2	2.270	24	2,23
Gatteo	127	1107	745	1	1.980	148	19,87
Longiano	343	1282	635	9	2.269	19	2,99
Meldola	243	1191	666	7	2.107	93	13,96
Mercato Saraceno	149	1002	358	3	1.512	51	14,25
Modigliana	124	1165	401	4	1.694	35	8,73
Montiano	95	62	61	0	218	7	11,48
Portico e San Benedetto	23	53	49	0	125	20	40,82
Predappio	154	1002	371	1	1.528	47	12,67
Premilcuore	35	25	69	0	129	25	36,23
Rocca San Casciano	29	391	116	1	537	25	21,55
Roncofreddo	127	302	78	0	507	24	30,77
San Mauro Pascoli	213	1901	1.114	40	3.268	103	9,25
Santa Sofia	96	662	294	8	1.060	83	28,23
Sarsina	99	459	292	6	856	17	5,82
Savignano sul Rubicone	229	1938	2.618	42	4.827	241	9,21
Sogliano al Rubicone	105	339	115	1	560	28	24,35
Tredozio	20	170	54	4	248	11	20,37
Verghereto	60	171	179	0	410	66	36,87
<i>Provincia</i>	<i>8263</i>	<i>44413</i>	<i>46.731</i>	<i>983</i>	<i>100390</i>	<i>4223</i>	<i>9,04</i>
<i>Ambito forlivese</i>	<i>3051</i>	<i>24129</i>	<i>20658</i>	<i>593</i>	<i>48431</i>	<i>1596</i>	<i>7,73</i>
<i>Ambito cesenate</i>	<i>5212</i>	<i>20284</i>	<i>26073</i>	<i>390</i>	<i>51959</i>	<i>2627</i>	<i>10,08</i>
<i>Montagna</i>	<i>411</i>	<i>1493</i>	<i>1385</i>	<i>13</i>	<i>3302</i>	<i>334</i>	<i>24,12</i>
<i>Collina</i>	<i>1516</i>	<i>7642</i>	<i>3548</i>	<i>43</i>	<i>12749</i>	<i>526</i>	<i>14,83</i>
<i>Pianura</i>	<i>6336</i>	<i>35278</i>	<i>41798</i>	<i>927</i>	<i>84339</i>	<i>3363</i>	<i>8,05</i>
<i>Com. Mont. Acquacheta</i>	<i>226</i>	<i>1918</i>	<i>722</i>	<i>18</i>	<i>2884</i>	<i>98</i>	<i>13,57</i>
<i>Com. Mont. App. Forlivese</i>	<i>727</i>	<i>3649</i>	<i>1652</i>	<i>21</i>	<i>6049</i>	<i>295</i>	<i>17,86</i>
<i>Com. Mont. App. Cesenate</i>	<i>787</i>	<i>2983</i>	<i>1908</i>	<i>15</i>	<i>5693</i>	<i>338</i>	<i>17,71</i>
<i>Unione del Rubicone</i>	<i>223</i>	<i>1769</i>	<i>1039</i>	<i>9</i>	<i>3040</i>	<i>231</i>	<i>22,23</i>
<i>Unione di S.Sofia e Galeata</i>	<i>166</i>	<i>914</i>	<i>390</i>	<i>9</i>	<i>1479</i>	<i>100</i>	<i>25,64</i>
<i>Ass. Int. Cesena-Montiano</i>	<i>2865</i>	<i>8585</i>	<i>14314</i>	<i>235</i>	<i>25999</i>	<i>696</i>	<i>4,86</i>
<i>Ass. Int. Pianura Forlivese</i>	<i>2098</i>	<i>18562</i>	<i>18284</i>	<i>554</i>	<i>39498</i>	<i>1203</i>	<i>6,58</i>

**tabella A.2.3.1 - ATTREZZATURE ALBERGHIERE ED EXTRA-ALBERGHIERE**
**AL 1995**
**esercizi, posti letto**

	alberghi	posti letto	dimensione media	appartamenti, campeggi, agriturismi, ecc	posti letto	dimensione media	totale posti letto
Bagno di Romagna	28	1377	49	154	1150	7	2527
Bertinoro	9	370	41	56	177	3	547
Borghi	0	0		0	0		0
CastrocaroT.-Terra del Sole	26	1387	53	90	453	5	1840
Cesena	8	412	52	0	0		412
Cesenatico	376	18895	50	1572	19040	12	37935
Civitella di Romagna	0	0		1	8	8	8
Dovadola	0	0		3	325	108	325
Forlì	14	664	47	0	0		664
Forlimpopoli	2	74	37	0	0		74
Galeata	0	0		0	0		0
Gambettola	0	0		3	33	11	33
Gatteo	90	4894	54	300	2270	8	7164
Longiano	2	69	35	5	16	3	85
Meldola	1	12	12	1	7	7	19
Mercato Saraceno	1	13	13	4	20	5	33
Modigliana	1	23	23	6	80	13	103
Montiano	0	0		1	28	28	28
Portico e San Benedetto	3	88	29	12	272	23	360
Predappio	0	0		4	33	8	33
Premilcuore	4	121	30	58	405	7	526
Rocca San Casciano	2	52	26	9	49	5	101
Roncofreddo	1	15	15	0	0		15
San Mauro Pascoli	39	1887	48	278	1680	6	3567
Santa Sofia	8	169	21	27	522	19	691
Sarsina	1	28	28	12	44	4	72
Savignano sul Rubicone	2	60	30	2	2205	1103	2265
Sogliano al Rubicone	1	14	14	0	0		14
Tredozio	1	27	27	1	200	200	227
Verghereto	13	424	33	90	834	9	1258
PROVINCIA	633	31075	49	2689	29851	11	60926
<i>Ambito forlivese</i>	71	2987	42	268	2531	9	5518
<i>Ambito cesenate</i>	562	28088	50	2421	27320	11	55408
<i>Montagna</i>	56	2179	39	341	3183	9	5362
<i>Collina</i>	35	1571	45	132	1247	9	2818
<i>Pianura</i>	542	27325	50	2216	25421	11	52746
<i>Com. Mont. Acquacheta</i>	7	190	27	31	926	30	1116
<i>Com. Mont. App. Forlivese</i>	13	302	23	91	975	11	1277
<i>Com. Mont. App. Cesenate</i>	45	1871	42	260	2048	8	3919
<i>Unione del Rubicone</i>	98	5063	52	327	2792	9	7855
<i>Unione di S.Sofia e Galeata</i>	8	169	21	27	522	19	691
<i>Ass. Int. Cesena-Montiano</i>	8	412	52	1	28	28	440
<i>Ass. Int. Pianura Forlivese</i>	51	2495	49	146	630	4	3125

**tabella A.2.3.2. - ATTREZZATURE ALBERGHIERE ED EXTRA-ALBERGHIERE  
AL 1996  
esercizi, posti letto**

	alberghi	posti letto	dimensione media	appartamenti, campeggi, agriturismi, ecc	posti letto	dimensione media	totale posti letto
Bagno di Romagna	27	1456	54	104	943	9	2399
Bertinoro	7	304	43	60	219	4	523
Borghi	0	0		0	0		0
CastrocaroT.-Terra del Sole	27	1401	52	79	371	5	1772
Cesena	8	412	52	2	35		447
Cesenatico	371	21127	57	1572	19036	12	40163
Civitella di Romagna	0	0		1	8	8	8
Dovadola	0	0		3	325	108	325
Forlì	13	661	51	0	0		661
Forlimpopoli	2	74	37	0	0		74
Galeata	0	0		0 0			0
Gambettola	0	0		1	5	5	5
Gatteo	88	6187	70	299	2314	8	8501
Longiano	2	70	35	5	16	3	86
Meldola	1	12	12	3	37	12	49
Mercato Saraceno	1	13	13	4	20	5	33
Modigliana	1	23	23	6	80	13	103
Montiano	0	0		1	28	28	28
Portico e San Benedetto	3	88	29	12	272	23	360
Predappio	1	21		4	42	11	63
Premilcuore	3	63	21	59	456	8	519
Rocca San Casciano	2	52	26	6	45	8	97
Roncofreddo	1	15	15	0	0		15
San Mauro Pascoli	39	2182	56	337	2011	6	4193
Santa Sofia	8	169	21	27	513	19	682
Sarsina	1	28	28	12	44	4	72
Savignano sul Rubicone	2	60	30	5	2217	443	2277
Sogliano al Rubicone	1	14	14	1	4		18
Tredozi	1	27	27	3	215	72	242
Verghereto	12	337	28	90	834	9	1171
<b>PROVINCIA</b>	<b>622</b>	<b>34796</b>	<b>56</b>	<b>2696</b>	<b>30090</b>	<b>11</b>	<b>64886</b>
<i>Ambito forlivese</i>	69	2895	42	263	2583	10	5478
<i>Ambito cesenate</i>	553	31901	58	2433	27507	11	59408
<i>Montagna</i>	53	2113	40	292	3018	10	5131
<i>Collina</i>	37	1606	43	123	1219	10	2825
<i>Pianura</i>	532	31077	58	2281	25853	11	56930
<i>Com. Mont. Acquacheta</i>	7	190	27	30	937	31	1127
<i>Com. Mont. App. Forlivese</i>	13	265	20	94	1056	11	1321
<i>Com. Mont. App. Cesenate</i>	43	1863	43	211	1845	9	3708
<i>Unione del Rubicone</i>	96	6356	66	326	2827	9	9183
<i>Unione di S.Sofia e Galeata</i>	8	169	21	27	513	19	682
<i>Ass. Int. Cesena-Montiano</i>	8	412	52	3	63	21	475
<i>Ass. Int. Pianura Forlivese</i>	49	2440	50	139	590	4	3030

**tabella A.2.3.3. - ATTREZZATURE ALBERGHIERE ED EXTRA-ALBERGHIERE  
AL 1997  
esercizi, posti letto**

	alberghi	posti letto	dimensione media	appartamenti, campeggi, agriturismi, ecc	posti letto	dimensione media	totale posti letto
Bagno di Romagna	27	1456	54	104	943	9	2399
Bertinoro	8	370	46	60	219	4	589
Borghi	0	0		0	0		0
CastrocaroT.-Terra del Sole	26	1373	53	79	371	5	1744
Cesena	8	412	52	2	35		447
Cesenatico	370	21270	57	1573	19036	12	40306
Civitella di Romagna	0	0		1	8	8	8
Dovadola	0	0		4	331	83	331
Forlì	13	661	51	0	0		661
Forlimpopoli	2	74	37	0	0		74
Galeata	0	0		0	0		0
Gambettola	0	0		1	5	5	5
Gatteo	88	6187	70	299	2314	8	8501
Longiano	2	70	35	5	16	3	86
Meldola	1	12	12	3	37	12	49
Mercato Saraceno	1	13	13	4	20	5	33
Modigliana	1	23	23	6	88	15	111
Montiano	0	0		1	28	28	28
Portico e San Benedetto	3	88	29	12	272	23	360
Predappio	1	21		5	60	12	81
Premilcuore	3	63	21	59	456	8	519
Rocca San Casciano	2	52	26	7	53	8	105
Roncofreddo	1	15	15	0	0		15
San Mauro Pascoli	39	2182	56	337	2011	6	4193
Santa Sofia	8	169	21	27	513	19	682
Sarsina	1	28	28	12	44	4	72
Savignano sul Rubicone	2	60	30	5	2217	443	2277
Sogliano al Rubicone	1	14	14	1	4		18
Tredozio	1	27	27	3	215	72	242
Verghereto	12	337	28	90	834	9	1171
<b>PROVINCIA</b>	<b>621</b>	<b>34977</b>	<b>56</b>	<b>2700</b>	<b>30130</b>	<b>11</b>	<b>65107</b>
<i>Ambito forlivese</i>	69	2933	43	266	2623	10	5556
<i>Ambito cesenate</i>	552	32044	58	2434	27507	11	59551
<i>Montagna</i>	53	2113	40	292	3018	10	5131
<i>Collina</i>	36	1578	44	126	1259	10	2837
<i>Pianura</i>	532	31286	59	2282	25853	11	57139
<i>Com. Mont. Acquacheta</i>	7	190	27	32	959	30	1149
<i>Com. Mont. App. Forlivese</i>	13	265	20	95	1074	11	1339
<i>Com. Mont. App. Cesenate</i>	43	1863	43	211	1845	9	3708
<i>Unione del Rubicone</i>	96	6356	66	326	2827	9	9183
<i>Unione di S.Sofia e Galeata</i>	8	169	21	27	513	19	682
<i>Ass. Int. Cesena-Montiano</i>	8	412	52	3	63	21	475
<i>Ass. Int. Pianura Forlivese</i>	49	2478	51	139	590	4	3068

**tabella A.2.3.5. - ATTREZZATURE ALBERGHIERE ED EXTRA-ALBERGHIERE  
AL 1999  
esercizi, posti letto**

	alberghi	posti letto	dimensione media	appartamenti, campeggi, agriturismi, ecc	posti letto	dimensione media	totale posti letto
Bagno di Romagna	28	1665	59,5	19,0	628	33,1	2293
Bertinoro	8	370	46,3	1	10	10,0	380
Borghi							0
CastrocaroT.-Terra del Sole	26	1404	54,0	9	213	23,7	1617
Cesena	8	412	51,5	2	59		471
Cesenatico	357	21823	61,1	100	13683	136,8	35506
Civitella di Romagna							0
Dovadola							0
Forlì	12	621	51,8	1	5		626
Forlimpopoli							0
Galeata							0
Gambettola							0
Gatteo	89	6340	71,2	20	1090	54,5	7430
Longiano							0
Meldola							0
Mercato Saraceno							0
Modigliana							0
Montiano							0
Portico e San Benedetto	3	90	30,0	5	276	55,2	366
Predappio							0
Premilcuore	3	64	21,3	6	458	76,3	522
Rocca San Casciano							0
Roncofreddo							0
San Mauro Pascoli	39	1991	51,1	1	488	488,0	2479
Santa Sofia	8	169	21,1	14	990	70,7	1159
Sarsina	1	28	28,0	2	30	15,0	58
Savignano sul Rubicone	2	73	36,5	2	2205	1102,5	2278
Sogliano al Rubicone							0
Tredozio							0
Verghereto	13	424	32,6	4	944	236,0	1368
<b>PROVINCIA</b>	<b>597</b>	<b>35474</b>	<b>59,4</b>	<b>186</b>	<b>21079</b>	<b>113,3</b>	<b>56553</b>
<i>Ambito forlivese</i>	60	2718	45,3	36	1952	54,2	4670
<i>Ambito cesenate</i>	537	32756	61,0	150	19127	127,5	51883
<i>Montagna</i>	55	2412	43,9	48	3296	68,7	5708
<i>Collina</i>	27	1432	53,0	11	243	22,1	1675
<i>Pianura</i>	515	31630	61,4	127	17540	138,1	49170
<i>Com. Mont. Acquacheta</i>	3	90	30,0	5	276	55,2	366
<i>Com. Mont. App. Forlivese</i>	11	233	21,2	20	1448	72,4	1681
<i>Com. Mont. App. Cesenate</i>	42	2117	50,4	25	1602	64,1	3719
<i>Unione del Rubicone</i>	97	6509	67,1	34	2080	61,2	8589
<i>Unione di S.Sofia e Galeata</i>	8	169	21,1	14	990	70,7	1159
<i>Ass. Int. Cesena-Montiano</i>	8	412	51,5	2	59	29,5	471
<i>Ass. Int. Pianura Forlivese</i>	46	2395	52,1	11	228	20,7	2623

**tabella A.2.3.6. - ATTREZZATURE ALBERGHIERE ED EXTRA-ALBERGHIERE  
AL 2000  
esercizi, posti letto**

	alberghi	posti letto	dimensione media	appartamenti , campeggi, agriturismi, ecc	posti letto	dimensione media	totale posti letto	totale strutture
Bagno di Romagna	28	1.642	59	23	889	39	2.531	51
Bertinoro	8	377	47	1	10	10	387	9
Borghi							0	0
CastrocaroT.-Terra del Sole	26	1.404	54	10	217	22	1.621	36
Cesena	8	362	45	2	59	30	421	10
Cesenatico	354	22.061	62	48	13.418	280	35.479	402
Civitella di Romagna							0	0
Dovadola							0	0
Forlì	13	809	62	2	505	253	1.314	15
Forlimpopoli							0	0
Galeata							0	0
Gambettola							0	0
Gatteo	90	6.425	71	4	1.044	261	7.469	94
Longiano							0	0
Meldola							0	0
Mercato Saraceno							0	0
Modigliana							0	0
Montiano							0	0
Portico e San Benedetto	3	90	30	6	351	59	441	9
Predappio							0	0
Premilcuore	3	57	19	6	458	76	515	9
Rocca San Casciano							0	0
Roncofreddo							0	0
San Mauro Pascoli	40	2.233	56	2	589	295	2.822	42
Santa Sofia	8	172	22	14	990	71	1.162	22
Sarsina	1	28	28	2	31	16	59	3
Savignano sul Rubicone							0	0
Sogliano al Rubicone	2	59	30	2	2.205	1.103	2.264	4
Tredozio							0	0
Verghereto	13	424	33	4	944	236	1.368	17
PROVINCIA	611	36.520	60	156	22.431	144	58.951	767
<i>Ambito forlivese</i>	61	2909	48	39	2531	65	5440	100
<i>Ambito cesenate</i>	536	33234	62	87	19179	220	52413	623
<i>Montagna</i>	55	2385	43	53	3632	69	6017	108
<i>Collina</i>	29	1491	51	14	2453	175	3944	43
<i>Pianura</i>	513	32267	63	59	15625	265	47892	572
<i>Com. Mont. Acquacheta</i>	3	90	30	6	351	59	441	9
<i>Com. Mont. App. Forlivese</i>	11	229	21	20	1448	72	1677	31
<i>Com. Mont. App. Cesenate</i>	44	2153	49	31	4069	131	6222	75
<i>Unione del Rubicone</i>	98	6597	67	18	2034	113	8631	116
<i>Unione di S.Sofia e Galeata</i>	8	172	22	14	990	71	1162	22
<i>Ass. Int. Cesena-Montiano</i>	8	362	45	2	59	30	421	10
<i>Ass. Int. Pianura Forlivese</i>	47	2590	55	13	732	56	3322	60



**tabella A.2.3.7. - ATTREZZATURE ALBERGHIERE ED EXTRA-ALBERGHIERE 1995-2000  
esercizi, posti letto**

		1995 alberghi	2000 alberghi	1995-2000 alberghi	1995-2000 alberghi differenza %
001	Bagno di Romagna	28	28	0	0,00
003	Bertinoro	9	8	-1	-11,11
004	Borghi	0		0	
005	CastrocaroT.-Terra del Sole	26	26	0	0,00
007	Cesena	8	8	0	0,00
008	Cesenatico	376	354	-22	-5,85
009	Civitella di Romagna	0		0	
011	Dovadola	0		0	
012	Forlì	14	13	-1	-7,14
013	Forlimpopoli	2		-2	-100,00
014	Galeata	0		0	
015	Gambettola	0		0	
016	Gatteo	90	90	0	0,00
018	Longiano	2		-2	-100,00
019	Meldola	1		-1	-100,00
020	Mercato Saraceno	1		-1	-100,00
022	Modigliana	1		-1	-100,00
028	Montiano	0		0	
031	Portico e San Benedetto	3	3	0	0,00
032	Predappio	0		0	
033	Premilcuore	4	3	-1	-25,00
036	Rocca San Casciano	2		-2	-100,00
037	Roncofreddo	1		-1	-100,00
041	San Mauro Pascoli	39	40	1	2,56
043	Santa Sofia	8	8	0	0,00
044	Sarsina	1	1	0	0,00
045	Savignano sul Rubicone	2		-2	-100,00
046	Sogliano al Rubicone	1	2	1	100,00
049	Tredozio	1		-1	-100,00
050	Verghereto	13	13	0	0,00
	<b>PROVINCIA</b>	<b>633</b>	<b>611</b>	<b>-22</b>	<b>-3,48</b>
	<i>Ambito forlivese</i>	71	61	-10	-14,08
	<i>Ambito cesenate</i>	562	536	-26	-4,63
	<i>Montagna</i>	56	55	-1	-1,79
	<i>Collina</i>	35	29	-6	-17,14
	<i>Pianura</i>	542	513	-29	-5,35
	<i>Com. Mont. Acquacheta</i>	7	3	-4	-57,14
	<i>Com. Mont. App. Forlivese</i>	13	11	-2	-15,38
	<i>Com. Mont. App. Cesenate</i>	45	44	-1	-2,22
	<i>Unione del Rubicone</i>	98	98	0	0,00
	<i>Unione di S.Sofia e Galeata</i>	8	8	0	0,00
	<i>Ass. Int. Cesena-Montiano</i>	8	8	0	0,00
	<i>Ass. Int. Pianura Forlivese</i>	51	47	-4	-7,84

**tabella A.2.3.8.. - ATTREZZATURE ALBERGHIERE ED EXTRA-ALBERGHIERE AL 2000  
presenze (italiani, stranieri)**

	italiani	stranieri	totale	residenti	presenze/residenti
Bagno di Romagna	190.092	3.847	193.939	6.140	31,59
Bertinoro	43.163	3.366	46.529	9.283	5,01
Borghi	0	0	0	2.042	0,00
CastrocaroT.-Terra del Sole	136.314	11.607	147.921	6.002	24,65
Cesena	48.583	9.942	58.525	90.321	0,65
Cesenatico	1.500.064	606.247	2.106.311	21.887	96,24
Civitella di Romagna	0	0	74.283	3.807	19,51
Dovadola	0	0	434.597	1.580	275,06
Forlì	74.283	16.479	19.480	107.827	0,18
Forlimpopoli	0	0	0	11.394	0,00
Galeata	0	0	0	2.242	0,00
Gambettola	0	0	0	9.329	0,00
Gatteo	434.597	232.150	666.747	6.739	98,94
Longiano	0	0	0	5.467	0,00
Meldola	0	0	0	9.284	0,00
Mercato Saraceno	0	0	0	6.206	0,00
Modigliana	0	0	0	4.749	0,00
Montiano	0	0	0	1.578	0,00
Portico e San Benedetto	3.001	1.570	4.571	871	5,25
Predappio	0	0	0	6.081	0,00
Premilcuore	6.209	10	6.219	896	6,94
Rocca San Casciano	0	0	0	2.103	0,00
Roncofreddo	0	0	0	2.818	0,00
San Mauro Pascoli	126.595	79.720	206.315	9.333	22,11
Santa Sofia	8.771	213	8.984	4.239	2,12
Sarsina	0	0	0	3.765	0,00
Savignano sul Rubicone	11.250	861	12.111	14.412	0,84
Sogliano al Rubicone	0	0	0	2.899	0,00
Trezzio	0	0	0	1.328	0,00
Verghereto	14.525	270	14.795	2.037	7,26
altri comuni	34.770	5199	0	0	
<i>PROVINCIA</i>	2.632.217	971481	4.001.327	356.659	11,22
<i>Ambito forlivese</i>	271.741	33245	742.584	171.686	4,33
<i>Ambito cesenate</i>	2.325.706	933037	3.258.743	184.973	17,62
<i>Montagna</i>	222.598	5910	228.508	14.183	16,11
<i>Collina</i>	136.314	11607	656.801	56.484	11,63
<i>Pianura</i>	2.238.535	948765	3.116.018	285.992	10,90
<i>Com. Mont. Acquacheta</i>	3.001	1570	439.168	10.631	41,31
<i>Com. Mont. App. Forlivese</i>	14.980	223	89.486	26.549	3,37
<i>Com. Mont. App. Cesenate</i>	204.617	4117	208.734	25.907	8,06
<i>Unione del Rubicone</i>	443.368	232363	675.731	10.978	61,55
<i>Unione di S.Sofia e Galeata</i>	8.771	213	8.984	6.481	1,39
<i>Ass. Int. Cesena-Montiano</i>	48.583	9942	58.525	91.899	0,64
<i>Ass. Int. Pianura Forlivese</i>	253.760	31452	213.930	134.506	1,59

**tabella A.2.4.1. UNITA' LOCALI PER 1000 ABITANTI AL 1995**

		totale unità locali	popolazione al 1995	unità locali per mille abitanti
001	Bagno di Romagna	562	6252	89,89
003	Bertinoro	739	8855	83,46
004	Borghi	129	1906	67,68
005	CastrocaroT.-Terra del Sole	541	5743	94,20
007	Cesena	7531	89307	84,33
008	Cesenatico	2876	20969	137,15
009	Civitella di Romagna	293	3746	78,22
011	Dovadola	122	1543	79,07
012	Forlì	9604	108017	88,91
013	Forlimpopoli	927	11275	82,22
014	Galeata	202	2249	89,82
015	Gambettola	851	9125	93,26
016	Gatteo	763	6074	125,62
018	Longiano	444	4942	89,84
019	Meldola	782	9051	86,40
020	Mercato Saraceno	481	6104	78,80
022	Modigliana	351	4745	73,97
028	Montiano	70	1576	44,42
031	Portico e San Benedetto	79	926	85,31
032	Predappio	494	5976	82,66
033	Premilcuore	78	905	86,19
036	Rocca San Casciano	188	2127	88,39
037	Roncofreddo	155	2542	60,98
041	San Mauro Pascoli	826	8346	98,97
043	Santa Sofia	308	4183	73,63
044	Sarsina	340	3872	87,81
045	Savignano sul Rubicone	1323	13343	99,15
046	Sogliano al Rubicone	204	2877	70,91
049	Treozio	111	1386	80,09
050	Verghereto	233	2196	106,10
	<b>PROVINCIA</b>	<b>31607</b>	<b>348582</b>	<b>90,67</b>
	<i>Ambito forlivese</i>	14819	170727	86,80
	<i>Ambito cesenate</i>	16788	179431	93,56
	<i>Montagna</i>	1260	14462	87,12
	<i>Collina</i>	4463	55443	80,50
	<i>Pianura</i>	25884	280253	92,36
	<i>Com. Mont. Acquacheta</i>	851	10727	79,33
	<i>Com. Mont. App. Forlivese</i>	2157	26110	82,61
	<i>Com. Mont. App. Cesenate</i>	2104	25749	81,71
	<i>Unione del Rubicone</i>	1071	10257	104,42
	<i>Unione di S.Sofia e Galeata</i>	510	6432	79,29
	<i>Ass. Int. Cesena-Montiano</i>	7601	90883	83,64
	<i>Ass. Int. Pianura Forlivese</i>	11811	133890	88,21

**tabella A.2.4.2. - UNITA' LOCALI PER 1000 ABITANTI  
AL 1996**

	totale unità locali	popolazione al 1996	unità locali per mille abitanti
001 Bagno di Romagna	570	6219	91,65
003 Bertinoro	766	8910	85,97
004 Borghi	139	1930	72,02
005 CastrocaroT.-Terra del Sole	570	5883	96,89
007 Cesena	7828	89414	87,55
008 Cesenatico	3003	21177	141,80
009 Civitella di Romagna	296	3781	78,29
011 Dovadola	127	1534	82,79
012 Forlì	9877	107827	91,60
013 Forlimpopoli	964	11266	85,57
014 Galeata	201	2246	89,49
015 Gambettola	886	9270	95,58
016 Gatteo	791	6189	127,81
018 Longiano	480	5041	95,22
019 Meldola	829	9101	91,09
020 Mercato Saraceno	510	6123	83,29
022 Modigliana	368	4758	77,34
028 Montiano	75	1568	47,83
031 Portico e San Benedetto	80	906	88,30
032 Predappio	500	5946	84,09
033 Premilcuore	76	897	84,73
036 Rocca San Casciano	186	2121	87,69
037 Roncofreddo	178	2582	68,94
041 San Mauro Pascoli	857	8365	102,45
043 Santa Sofia	309	4216	73,29
044 Sarsina	354	3861	91,69
045 Savignano sul Rubicone	1322	13538	97,65
046 Sogliano al Rubicone	212	2893	73,28
049 Tredozio	112	1385	80,87
050 Verghereto	237	2186	108,42
<i>PROVINCIA</i>	<i>32703</i>	<i>351133</i>	<i>93,14</i>
<i>Ambito forlivese</i>	<i>15261</i>	<i>170777</i>	<i>89,36</i>
<i>Ambito cesenate</i>	<i>17442</i>	<i>180356</i>	<i>96,71</i>
<i>Montagna</i>	<i>1272</i>	<i>14424</i>	<i>88,19</i>
<i>Collina</i>	<i>4657</i>	<i>55712</i>	<i>83,59</i>
<i>Pianura</i>	<i>26774</i>	<i>280997</i>	<i>95,28</i>
<i>Com. Mont. Acquacheta</i>	<i>873</i>	<i>10704</i>	<i>81,56</i>
<i>Com. Mont. App. Forlivese</i>	<i>2211</i>	<i>26187</i>	<i>84,43</i>
<i>Com. Mont. App. Cesenate</i>	<i>2200</i>	<i>25794</i>	<i>85,29</i>
<i>Unione del Rubicone</i>	<i>1100</i>	<i>10405</i>	<i>105,72</i>
<i>Unione di S.Sofia e Galeata</i>	<i>510</i>	<i>6462</i>	<i>78,92</i>
<i>Ass. Int. Cesena-Montiano</i>	<i>7903</i>	<i>90982</i>	<i>86,86</i>
<i>Ass. Int. Pianura Forlivese</i>	<i>12177</i>	<i>133886</i>	<i>90,95</i>

**tabella A.2.4.3. - UNITA' LOCALI PER 1000 ABITANTI AL 1997**

		totale unità locali	popolazione al 1997	unità locali per mille abitanti
001	Bagno di Romagna	743	6175	120,32
003	Bertinoro	1265	8958	141,21
004	Borghi	270	1957	137,97
005	CastrocaroT.-Terra del Sole	729	5942	122,69
007	Cesena	11056	89393	123,68
008	Cesenatico	3686	21344	172,69
009	Civitella di Romagna	572	3734	153,19
011	Dovadola	179	1525	117,38
012	Forlì	12274	107461	114,22
013	Forlimpopoli	1290	11314	114,02
014	Galeata	291	2245	129,62
015	Gambettola	1052	9238	113,88
016	Gatteo	1047	6269	167,01
018	Longiano	824	5122	160,87
019	Meldola	1263	9185	137,51
020	Mercato Saraceno	801	6154	130,16
022	Modigliana	544	4768	114,09
028	Montiano	214	1560	137,18
031	Portico e San Benedetto	118	890	132,58
032	Predappio	741	5983	123,85
033	Premilcuore	115	902	127,49
036	Rocca San Casciano	254	2116	120,04
037	Roncofreddo	437	2624	166,54
041	San Mauro Pascoli	1141	8528	133,79
043	Santa Sofia	448	4231	105,89
044	Sarsina	516	3861	133,64
045	Savignano sul Rubicone	1729	13695	126,25
046	Sogliano al Rubicone	388	2893	134,12
049	Tredozio	151	1385	109,03
050	Verghereto	328	2152	152,42
	<b>PROVINCIA</b>	<b>44466</b>	<b>351604</b>	<b>126,47</b>
	<i>Ambito forlivese</i>	20234	170639	118,58
	<i>Ambito cesenate</i>	24232	180965	133,90
	<i>Montagna</i>	1752	14350	122,09
	<i>Collina</i>	7350	55932	131,41
	<i>Pianura</i>	35364	281322	125,71
	<i>Com. Mont. Acquacheta</i>	1246	10684	116,62
	<i>Com. Mont. App. Forlivese</i>	3430	26280	130,52
	<i>Com. Mont. App. Cesenate</i>	3483	25816	134,92
	<i>Unione del Rubicone</i>	1495	10500	142,38
	<i>Unione di S.Sofia e Galeata</i>	739	6476	114,11
	<i>Ass. Int. Cesena-Montiano</i>	11270	90953	123,91
	<i>Ass. Int. Pianura Forlivese</i>	15558	133675	116,39

**tabella A.2.4.4. - UNITA' LOCALI PER 1000 ABITANTI AL 1998**

		totale unità locali	popolazione al 1998	unità locali per mille abitanti
001	Bagno di Romagna	750	6154	121,87
003	Bertinoro	1239	9043	137,01
004	Borghi	250	2003	124,81
005	CastrocaroT.-Terra del Sole	742	5973	124,23
007	Cesena	10799	89535	120,61
008	Cesenatico	3603	21446	168,00
009	Civitella di Romagna	553	3729	148,30
011	Dovadola	173	1530	113,07
012	Forlì	12208	107279	113,80
013	Forlimpopoli	1241	11280	110,02
014	Galeata	274	2243	122,16
015	Gambettola	1041	9255	112,48
016	Gatteo	994	6366	156,14
018	Longiano	815	5256	155,06
019	Meldola	1222	9209	132,70
020	Mercato Saraceno	783	6215	125,99
022	Modigliana	525	4762	110,25
028	Montiano	198	1568	126,28
031	Portico e San Benedetto	116	883	131,37
032	Predappio	704	6016	117,02
033	Premilcuore	114	890	128,09
036	Rocca San Casciano	239	2112	113,16
037	Roncofreddo	412	2693	152,99
041	San Mauro Pascoli	1103	8730	126,35
043	Santa Sofia	433	4244	102,03
044	Sarsina	516	3806	135,58
045	Savignano sul Rubicone	1681	13879	121,12
046	Sogliano al Rubicone	390	2886	135,14
049	Tredozio	149	1358	109,72
050	Verghereto	323	2134	151,36
	<b>PROVINCIA</b>	<b>43590</b>	<b>352477</b>	<b>123,67</b>
	<i>Ambito forlivese</i>	19932	170551	116,87
	<i>Ambito cesenate</i>	23658	181926	130,04
	<i>Montagna</i>	1736	14305	121,36
	<i>Collina</i>	7130	56103	127,09
	<i>Pianura</i>	34724	282069	123,10
	<i>Com. Mont. Acquacheta</i>	1202	10645	112,92
	<i>Com. Mont. App. Forlivese</i>	3300	26331	125,33
	<i>Com. Mont. App. Cesenate</i>	3424	25891	132,25
	<i>Unione del Rubicone</i>	1427	10610	134,50
	<i>Unione di S.Sofia e Galeata</i>	707	6487	108,99
	<i>Ass. Int. Cesena-Montiano</i>	10997	91103	120,71
	<i>Ass. Int. Pianura Forlivese</i>	15430	133575	115,52

**tabella A.2.4.5. - UNITA' LOCALI PER 1000 ABITANTI AL 1999**

		totale unità locali	popolazione al 1999	unità locali per mille abitanti
001	Bagno di Romagna	775	6154	125,93
003	Bertinoro	1217	9131	133,28
004	Borghi	262	1995	131,33
005	CastrocaroT.-Terra del Sole	757	5992	126,34
007	Cesena	10845	89852	120,70
008	Cesenatico	3611	21669	166,64
009	Civitella di Romagna	558	3763	148,29
011	Dovadola	172	1552	110,82
012	Forlì	12310	107475	114,54
013	Forlimpopoli	1238	11313	109,43
014	Galeata	276	2234	123,55
015	Gambettola	1052	9319	112,89
016	Gatteo	1003	6573	152,59
018	Longiano	815	5364	151,94
019	Meldola	1228	9278	132,36
020	Mercato Saraceno	787	6229	126,34
022	Modigliana	530	4784	110,79
028	Montiano	199	1579	126,03
031	Portico e San Benedetto	118	877	134,55
032	Predappio	712	6040	117,88
033	Premilcuore	115	891	129,07
036	Rocca San Casciano	236	2107	112,01
037	Roncofreddo	407	2782	146,30
041	San Mauro Pascoli	1120	8983	124,68
043	Santa Sofia	435	4235	102,72
044	Sarsina	520	3798	136,91
045	Savignano sul Rubicone	1718	14113	121,73
046	Sogliano al Rubicone	397	2906	136,61
049	Tredozio	144	1349	106,75
050	Verghereto	330	2081	158,58
	<b>PROVINCIA</b>	<b>43887</b>	<b>354418</b>	<b>123,83</b>
	<i>Ambito forlivese</i>	20046	171021	117,21
	<i>Ambito cesenate</i>	23841	183397	130,00
	<i>Montagna</i>	1773	14238	124,53
	<i>Collina</i>	7185	56388	127,42
	<i>Pianura</i>	34929	283792	123,08
	<i>Com. Mont. Acquacheta</i>	1200	10669	112,48
	<i>Com. Mont. App. Forlivese</i>	3324	26441	125,71
	<i>Com. Mont. App. Cesenate</i>	3478	25945	134,05
	<i>Unione del Rubicone</i>	1438	10808	133,05
	<i>Unione di S. Sofia e Galeata</i>	711	6469	109,91
	<i>Ass. Int. Cesena-Montiano</i>	11044	91431	120,79
	<i>Ass. Int. Pianura Forlivese</i>	15522	133911	115,91

**tabella 2.4.6. - UNITA' LOCALI PER 1000 ABITANTI AL2000**

		totale unità locali	popolazione al 2000	unità locali per mille abitanti
001	Bagno di Romagna	797	6.140	129,80
003	Bertinoro	1.218	9.283	131,21
004	Borghi	265	2.042	129,77
005	CastrocaroT.-Terra del Sole	765	6.002	127,46
007	Cesena	10.974	90.321	121,50
008	Cesenatico	3.639	21.887	166,26
009	Civitella di Romagna	554	3.807	145,52
011	Dovadola	180	1.580	113,92
012	Forlì	12.516	107.827	116,07
013	Forlimpopoli	1.252	11.394	109,88
014	Galeata	275	2.242	122,66
015	Gambettola	1.052	9.329	112,77
016	Gatteo	1.004	6.739	148,98
018	Longiano	817	5.467	149,44
019	Meldola	1.221	9.284	131,52
020	Mercato Saraceno	805	6.206	129,71
022	Modigliana	522	4.749	109,92
028	Montiano	206	1.578	130,54
031	Portico e San Benedetto	116	871	133,18
032	Predappio	713	6.081	117,25
033	Premilcuore	113	896	126,12
036	Rocca San Casciano	246	2.103	116,98
037	Roncofreddo	419	2.818	148,69
041	San Mauro Pascoli	1.148	9.333	123,00
043	Santa Sofia	425	4.239	100,26
044	Sarsina	515	3.765	136,79
045	Savignano sul Rubicone	1.745	14.412	121,08
046	Sogliano al Rubicone	387	2.899	133,49
049	Tredozio	144	1.328	108,43
050	Verghereto	321	2.037	157,58
	<b>PROVINCIA</b>	<b>44.354</b>	<b>356.659</b>	<b>124,36</b>
	<i>Ambito forlivese</i>	20260	171686	118,01
	<i>Ambito cesenate</i>	24094	184973	130,26
	<i>Montagna</i>	1772	14183	124,94
	<i>Collina</i>	7217	56484	127,77
	<i>Pianura</i>	35365	285992	123,66
	<i>Com. Mont. Acquacheta</i>	1208	10631	113,63
	<i>Com. Mont. App. Forlivese</i>	3301	26549	124,34
	<i>Com. Mont. App. Cesenate</i>	3509	25907	135,45
	<i>Unione del Rubicone</i>	2.152	16.072	133,90
	<i>Unione di S.Sofia e Galeata</i>	700	6481	108,01
	<i>Ass. Int. Cesena-Montiano</i>	11180	91899	121,66
	<i>Ass. Int. Pianura Forlivese</i>	15751	134506	117,10



**tabella A.2.4.7. - UNITA' LOCALI PER 1000 ABITANTI dal 1995 al 2000**

	u.l./1000 ab 1995	u.l./1000 ab 1996	u.l./1000 ab 1997	u.l./1000 ab 1998	u.l./1000 ab 1999	u.l./1000 ab 2000
001 Bagno di Romagna	89,89	91,65	120,32	121,87	125,93	129,80
003 Bertinoro	83,46	85,97	141,21	137,01	133,28	131,21
004 Borghi	67,68	72,02	137,97	124,81	131,33	129,77
005 CastrocaroT.-Terra del Sole	94,20	96,89	122,69	124,23	126,34	127,46
007 Cesena	84,33	87,55	123,68	120,61	120,70	121,50
008 Cesenatico	137,15	141,80	172,69	168,00	166,64	166,26
009 Civitella di Romagna	78,22	78,29	153,19	148,30	148,29	145,52
011 Dovadola	79,07	82,79	117,38	113,07	110,82	113,92
012 Forlì	88,91	91,60	114,22	113,80	114,54	116,07
013 Forlimpopoli	82,22	85,57	114,02	110,02	109,43	109,88
014 Galeata	89,82	89,49	129,62	122,16	123,55	122,66
015 Gambettola	93,26	95,58	113,88	112,48	112,89	112,77
016 Gatteo	125,62	127,81	167,01	156,14	152,59	148,98
018 Longiano	89,84	95,22	160,87	155,06	151,94	149,44
019 Meldola	86,40	91,09	137,51	132,70	132,36	131,52
020 Mercato Saraceno	78,80	83,29	130,16	125,99	126,34	129,71
022 Modigliana	73,97	77,34	114,09	110,25	110,79	109,92
028 Montiano	44,42	47,83	137,18	126,28	126,03	130,54
031 Portico e San Benedetto	85,31	88,30	132,58	131,37	134,55	133,18
032 Predappio	82,66	84,09	123,85	117,02	117,88	117,25
033 Premilcuore	86,19	84,73	127,49	128,09	129,07	126,12
036 Rocca San Casciano	88,39	87,69	120,04	113,16	112,01	116,98
037 Roncofreddo	60,98	68,94	166,54	152,99	146,30	148,69
041 San Mauro Pascoli	98,97	102,45	133,79	126,35	124,68	123,00
043 Santa Sofia	73,63	73,29	105,89	102,03	102,72	100,26
044 Sarsina	87,81	91,69	133,64	135,58	136,91	136,79
045 Savignano sul Rubicone	99,15	97,65	126,25	121,12	121,73	121,08
046 Sogliano al Rubicone	70,91	73,28	134,12	135,14	136,61	133,49
049 Tredozio	80,09	80,87	109,03	109,72	106,75	108,43
050 Verghereto	106,10	108,42	152,42	151,36	158,58	157,58
PROVINCIA	90,67	93,14	126,47	123,67	123,83	124,36
<i>Ambito forlivese</i>	86,80	89,36	118,58	116,87	117,21	118,01
<i>Ambito cesenate</i>	93,56	96,71	133,90	130,04	130,00	130,26
<i>Montagna</i>	87,12	88,19	122,09	121,36	124,53	124,94
<i>Collina</i>	80,50	83,59	131,41	127,09	127,42	127,77
<i>Pianura</i>	92,36	95,28	125,71	123,10	123,08	123,66
<i>Com. Mont. Acquacheta</i>	79,33	81,56	116,62	112,92	112,48	113,63
<i>Com. Mont. App. Forlivese</i>	82,61	84,43	130,52	125,33	125,71	124,34
<i>Com. Mont. App. Cesenate</i>	81,71	85,29	134,92	132,25	134,05	135,45
<i>Unione del Rubicone</i>	104,42	105,72	142,38	134,50	133,05	130,17
<i>Unione di S.Sofia e Galeata</i>	79,29	78,92	114,11	108,99	109,91	108,01
<i>Ass. Int. Cesena-Montiano</i>	83,64	86,86	123,91	120,71	120,79	121,66
<i>Ass. Int. Pianura Forlivese</i>	88,21	90,95	116,39	115,52	115,91	117,10

**tabella A.2.5.1.a - UNITA' LOCALI PER CLASSI DI ADDETTI AL 1995**  
**numero unità locali**

	addetti 0	addetti da 1 a 2	addetti da 3 a 9	addetti da 10 a 49	addetti da 50 a 99	addetti 100 e +	n.c.	totale
Bagno di Romagna	69	342	112	8	3	1	27	562
Bertinoro	57	409	160	67	7	2	37	739
Borghi	8	100	16	2	0	0	3	129
CastrocaroT.-Terra del Sole	54	348	90	19	1	0	29	541
Cesena	671	4614	1463	390	24	13	356	7531
Cesenatico	548	1685	438	84	0	0	121	2876
Civitella di Romagna	25	197	53	8	1	0	9	293
Dovadola	7	77	22	6	2	0	8	122
Forlì	810	5725	1904	524	27	21	593	9604
Forlimpopoli	49	611	171	34	2	2	58	927
Galeata	18	130	33	8	0	0	13	202
Gambettola	48	553	179	31	1	1	38	851
Gatteo	65	539	105	29	4	2	19	763
Longiano	26	266	90	35	2	2	23	444
Meldola	47	507	134	44	1	0	49	782
Mercato Saraceno	34	324	83	22	1	0	17	481
Modigliana	32	230	64	7	2	2	14	351
Montiano	9	53	6	1	0	0	1	70
Portico e San Benedetto	11	53	8	1	0	0	6	79
Predappio	33	314	103	29	2	0	13	494
Premilcuore	7	52	12	4	0	0	3	78
Rocca San Casciano	15	115	39	8	3	0	8	188
Roncofreddo	10	109	21	4	0	0	11	155
San Mauro Pascoli	100	497	140	59	5	3	22	826
Santa Sofia	25	201	58	10	1	1	12	308
Sarsina	5	253	59	13	0	1	9	340
Savignano sul Rubicone	120	808	272	73	4	3	43	1323
Sogliano al Rubicone	24	128	36	6	2	0	8	204
Trezzano	10	70	24	6	0	0	1	111
Verghereto	6	185	30	4	0	0	8	233
<b>PROVINCIA</b>	<b>2943</b>	<b>19495</b>	<b>5925</b>	<b>1536</b>	<b>95</b>	<b>54</b>	<b>1559</b>	<b>31607</b>
<i>Ambito forlivese</i>	1200	9039	2875	775	49	28	853	14819
<i>Ambito cesenate</i>	1743	10456	3050	761	46	26	706	16788
<i>Montagna</i>	118	833	220	27	4	2	56	1260
<i>Collina</i>	331	2955	783	183	15	3	193	4463
<i>Pianura</i>	2494	15707	4922	1326	76	49	1310	25884
<i>Com. Mont. Acquacheta</i>	75	545	157	28	7	2	37	851
<i>Com. Mont. App. Forlivese</i>	155	1401	393	103	5	1	99	2157
<i>Com. Mont. App. Cesenate</i>	156	1441	357	59	6	2	83	2104
<i>Unione del Rubicone</i>	90	740	163	39	5	3	31	1071
<i>Unione di S. Sofia e Galeata</i>	43	331	91	18	1	1	25	510
<i>Ass. Int. Cesena-Montiano</i>	680	4667	1469	391	24	13	357	7601
<i>Ass. Int. Pianura Forlivese</i>	970	7093	2325	644	37	25	717	11811

**tabella A.2.5.1.b - UNITA' LOCALI PER CLASSI DI ADDETTI AL 1995**  
**percentuale unità locali**

	addetti 0	addetti da 1 a 2	addetti da 3 a 9	addetti da 10 a 49	addetti da 50 a 99	addetti 100 e +	n.c.	totale
Bagno di Romagna	12,28	60,85	19,93	1,42	0,53	0,18	4,80	100
Bertinoro	7,71	55,35	21,65	9,07	0,95	0,27	5,01	100
Borghi	6,20	77,52	12,40	1,55	0,00	0,00	2,33	100
CastrocaroT.-Terra del Sole	9,98	64,33	16,64	3,51	0,18	0,00	5,36	100
Cesena	8,91	61,27	19,43	5,18	0,32	0,17	4,73	100
Cesenatico	19,05	58,59	15,23	2,92	0,00	0,00	4,21	100
Civitella di Romagna	8,53	67,24	18,09	2,73	0,34	0,00	3,07	100
Dovadola	5,74	63,11	18,03	4,92	1,64	0,00	6,56	100
Forlì	8,43	59,61	19,83	5,46	0,28	0,22	6,17	100
Forlimpopoli	5,29	65,91	18,45	3,67	0,22	0,22	6,26	100
Galeata	8,91	64,36	16,34	3,96	0,00	0,00	6,44	100
Gambettola	5,64	64,98	21,03	3,64	0,12	0,12	4,47	100
Gatteo	8,52	70,64	13,76	3,80	0,52	0,26	2,49	100
Longiano	5,86	59,91	20,27	7,88	0,45	0,45	5,18	100
Meldola	6,01	64,83	17,14	5,63	0,13	0,00	6,27	100
Mercato Saraceno	7,07	67,36	17,26	4,57	0,21	0,00	3,53	100
Modigliana	9,12	65,53	18,23	1,99	0,57	0,57	3,99	100
Montiano	12,86	75,71	8,57	1,43	0,00	0,00	1,43	100
Portico e San Benedetto	13,92	67,09	10,13	1,27	0,00	0,00	7,59	100
Predappio	6,68	63,56	20,85	5,87	0,40	0,00	2,63	100
Premilcuore	8,97	66,67	15,38	5,13	0,00	0,00	3,85	100
Rocca San Casciano	7,98	61,17	20,74	4,26	1,60	0,00	4,26	100
Roncofreddo	6,45	70,32	13,55	2,58	0,00	0,00	7,10	100
San Mauro Pascoli	12,11	60,17	16,95	7,14	0,61	0,36	2,66	100
Santa Sofia	8,12	65,26	18,83	3,25	0,32	0,32	3,90	100
Sarsina	1,47	74,41	17,35	3,82	0,00	0,29	2,65	100
Savignano sul Rubicone	9,07	61,07	20,56	5,52	0,30	0,23	3,25	100
Sogliano al Rubicone	11,76	62,75	17,65	2,94	0,98	0,00	3,92	100
Trezzio	9,01	63,06	21,62	5,41	0,00	0,00	0,90	100
Verghereto	2,58	79,40	12,88	1,72	0,00	0,00	3,43	100
<b>PROVINCIA</b>	<b>9,31</b>	<b>61,68</b>	<b>18,75</b>	<b>4,86</b>	<b>0,30</b>	<b>0,17</b>	<b>4,93</b>	<b>100</b>
<i>Ambito forlivese</i>	8,10	61,00	19,40	5,23	0,33	0,19	5,76	100
<i>Ambito cesenate</i>	10,38	62,28	18,17	4,53	0,27	0,15	4,21	100
<i>Montagna</i>	9,37	66,11	17,46	2,14	0,32	0,16	4,44	100
<i>Collina</i>	7,42	66,21	17,54	4,10	0,34	0,07	4,32	100
<i>Pianura</i>	9,64	60,68	19,02	5,12	0,29	0,19	5,06	100
<i>Com. Mont. Acquacheta</i>	8,81	64,04	18,45	3,29	0,82	0,24	4,35	100
<i>Com. Mont. App. Forlivese</i>	7,19	64,95	18,22	4,78	0,23	0,05	4,59	100
<i>Com. Mont. App. Cesenate</i>	7,41	68,49	16,97	2,80	0,29	0,10	3,94	100
<i>Unione del Rubicone</i>	8,40	69,09	15,22	3,64	0,47	0,28	2,89	100
<i>Unione di S. Sofia e Galeata</i>	8,43	64,90	17,84	3,53	0,20	0,20	4,90	100
<i>Ass. Int. Cesena-Montiano</i>	8,95	61,40	19,33	5,14	0,32	0,17	4,70	100
<i>Ass. Int. Pianura Forlivese</i>	8,21	60,05	19,69	5,45	0,31	0,21	6,07	100

**tabella A.2.5.2.a. - UNITA' LOCALI PER CLASSI DI ADDETTI AL 1996**  
**numero unità locali**

	addetti 0	addetti da 1 a 2	addetti da 3 a 9	addetti da 10 a 49	addetti da 50 a 99	addetti 100 e +	n.c.	totale
Bagno di Romagna	56	344	122	13	2	1	32	570
Bertinoro	44	398	163	70	5	3	83	766
Borghi	10	97	17	3	0	0	12	139
CastrocaroT.-Terra del Sole	45	353	84	19	1	0	68	570
Cesena	553	4537	1497	408	21	14	798	7828
Cesenatico	471	1673	453	80	2	0	324	3003
Civitella di Romagna	16	194	44	13	1	0	28	296
Dovadola	7	78	24	5	0	0	13	127
Forlì	708	5629	1916	552	30	20	1022	9877
Forlimpopoli	46	612	166	30	2	2	106	964
Galeata	21	130	28	6	0	0	16	201
Gambettola	47	563	180	31	3	0	62	886
Gatteo	63	528	102	25	4	2	67	791
Longiano	25	251	112	35	1	3	53	480
Meldola	35	523	141	40	1	0	89	829
Mercato Saraceno	35	314	85	21	1	0	54	510
Modigliana	27	235	59	11	0	5	31	368
Montiano	8	48	8	1	0	0	10	75
Portico e San Benedetto	6	56	9	2	0	0	7	80
Predappio	33	306	88	30	2	0	41	500
Premilcuore	5	51	14	2	0	0	4	76
Rocca San Casciano	6	114	38	8	2	0	18	186
Roncofreddo	12	116	19	3	0	1	27	178
San Mauro Pascoli	98	485	141	65	4	4	60	857
Santa Sofia	23	195	60	11	1	1	18	309
Sarsina	8	246	56	12	0	1	31	354
Savignano sul Rubicone	111	772	272	73	3	3	88	1322
Sogliano al Rubicone	20	135	33	8	1	0	15	212
Trezzano	7	69	20	6	0	0	10	112
Verghereto	12	171	31	4	0	0	19	237
<b>PROVINCIA</b>	<b>2558</b>	<b>19223</b>	<b>5982</b>	<b>1587</b>	<b>87</b>	<b>60</b>	<b>3206</b>	<b>32703</b>
<i>Ambito forlivese</i>	1029	8943	2854	805	45	31	1554	15261
<i>Ambito cesenate</i>	1529	10280	3128	782	42	29	1652	17442
<i>Montagna</i>	102	817	236	32	3	2	80	1272
<i>Collina</i>	290	2958	744	186	9	7	463	4657
<i>Pianura</i>	2166	15448	5002	1369	75	51	2663	26774
<i>Com. Mont. Acquacheta</i>	53	552	150	32	2	5	79	873
<i>Com. Mont. App. Forlivese</i>	133	1399	375	102	5	1	196	2211
<i>Com. Mont. App. Cesenate</i>	153	1423	363	64	4	3	190	2200
<i>Unione del Rubicone</i>	86	723	162	36	5	3	85	1100
<i>Unione di S. Sofia e Galeata</i>	44	325	88	17	1	1	34	510
<i>Ass. Int. Cesena-Montiano</i>	561	4585	1505	409	21	14	808	7903
<i>Ass. Int. Pianura Forlivese</i>	843	6992	2329	671	38	25	1279	12177

**tabella A.2.5.2.b. - UNITA' LOCALI PER CLASSI DI ADDETTI AL 1996**  
**percentuale unità locali**

	addetti 0	addetti da 1 a 2	addetti da 3 a 9	addetti da 10 a 49	addetti da 50 a 99	addetti 100 e +
Bagno di Romagna	9,82	60,35	21,40	2,28	0,35	0,18
Bertinoro	5,74	51,96	21,28	9,14	0,65	0,39
Borghi	7,19	69,78	12,23	2,16	0,00	0,00
CastrocaroT.-Terra del Sole	7,89	61,93	14,74	3,33	0,18	0,00
Cesena	7,06	57,96	19,12	5,21	0,27	0,18
Cesenatico	15,68	55,71	15,08	2,66	0,07	0,00
Civitella di Romagna	5,41	65,54	14,86	4,39	0,34	0,00
Dovadola	5,51	61,42	18,90	3,94	0,00	0,00
Forlì	7,17	56,99	19,40	5,59	0,30	0,20
Forlimpopoli	4,77	63,49	17,22	3,11	0,21	0,21
Galeata	10,45	64,68	13,93	2,99	0,00	0,00
Gambettola	5,30	63,54	20,32	3,50	0,34	0,00
Gatteo	7,96	66,75	12,90	3,16	0,51	0,25
Longiano	5,21	52,29	23,33	7,29	0,21	0,63
Meldola	4,22	63,09	17,01	4,83	0,12	0,00
Mercato Saraceno	6,86	61,57	16,67	4,12	0,20	0,00
Modigliana	7,34	63,86	16,03	2,99	0,00	1,36
Montiano	10,67	64,00	10,67	1,33	0,00	0,00
Portico e San Benedetto	7,50	70,00	11,25	2,50	0,00	0,00
Predappio	6,60	61,20	17,60	6,00	0,40	0,00
Premilcuore	6,58	67,11	18,42	2,63	0,00	0,00
Rocca San Casciano	3,23	61,29	20,43	4,30	1,08	0,00
Roncofreddo	6,74	65,17	10,67	1,69	0,00	0,56
San Mauro Pascoli	11,44	56,59	16,45	7,58	0,47	0,47
Santa Sofia	7,44	63,11	19,42	3,56	0,32	0,32
Sarsina	2,26	69,49	15,82	3,39	0,00	0,28
Savignano sul Rubicone	8,40	58,40	20,57	5,52	0,23	0,23
Sogliano al Rubicone	9,43	63,68	15,57	3,77	0,47	0,00
Trezzano	6,25	61,61	17,86	5,36	0,00	0,00
Verghereto	5,06	72,15	13,08	1,69	0,00	0,00
<b>PROVINCIA</b>	<b>7,82</b>	<b>58,78</b>	<b>18,29</b>	<b>4,85</b>	<b>0,27</b>	<b>0,18</b>
<i>Ambito forlivese</i>	6,74	58,60	18,70	5,27	0,29	0,20
<i>Ambito cesenate</i>	8,77	58,94	17,93	4,48	0,24	0,17
<i>Montagna</i>	8,02	64,23	18,55	2,52	0,24	0,16
<i>Collina</i>	6,23	63,52	15,98	3,99	0,19	0,15
<i>Pianura</i>	8,09	57,70	18,68	5,11	0,28	0,19
<i>Com. Mont. Acquacheta</i>	6,07	63,23	17,18	3,67	0,23	0,57
<i>Com. Mont. App. Forlivese</i>	6,02	63,27	16,96	4,61	0,23	0,05
<i>Com. Mont. App. Cesenate</i>	6,95	64,68	16,50	2,91	0,18	0,14
<i>Unione del Rubicone</i>	7,82	65,73	14,73	3,27	0,45	0,27
<i>Unione di S. Sofia e Galeata</i>	8,63	63,73	17,25	3,33	0,20	0,20
<i>Ass. Int. Cesena-Montiano</i>	7,10	58,02	19,04	5,18	0,27	0,18
<i>Ass. Int. Pianura Forlivese</i>	6,92	57,42	19,13	5,51	0,31	0,21

**tabella A.2.5.3.a. - UNITA' LOCALI PER CLASSI DI ADDETTI AL 1997**  
**numero unità locali**

	addetti 0	addetti da 1 a 2	addetti da 3 a 9	addetti da 10 a 49	addetti da 50 a 99	addetti 100 e +	n.c.	totale
Bagno di Romagna	71	421	133	20	2	2	94	743
Bertinoro	52	592	165	70	6	3	377	1265
Borghi	5	148	27	2	0	0	88	270
CastrocaroT.-Terra del Sole	41	385	96	23	1	0	183	729
Cesena	698	6224	1672	420	29	14	1999	11056
Cesenatico	476	2083	493	79	4	0	551	3686
Civitella di Romagna	23	260	57	12	1	0	219	572
Dovadola	10	91	20	5	0	0	53	179
Forlì	700	6529	2033	559	37	21	2395	12274
Forlimpopoli	62	704	178	31	2	2	311	1290
Galeata	22	168	36	7	0	0	58	291
Gambettola	70	636	185	24	3	1	133	1052
Gatteo	67	640	109	26	5	3	197	1047
Longiano	45	401	151	35	2	1	189	824
Meldola	48	698	137	39	3	0	338	1263
Mercato Saraceno	37	430	93	23	3	0	215	801
Modigliana	33	310	73	9	0	5	114	544
Montiano	12	102	24	0	0	0	76	214
Portico e San Benedetto	7	70	10	2	0	0	29	118
Predappio	43	388	107	31	3	0	169	741
Premilcuore	8	61	16	2	0	0	28	115
Rocca San Casciano	6	145	36	9	3	0	55	254
Roncofreddo	18	182	27	8	0	0	202	437
San Mauro Pascoli	96	610	190	60	4	4	177	1141
Santa Sofia	28	245	52	13	1	1	108	448
Sarsina	10	295	58	17	0	1	135	516
Savignano sul Rubicone	116	901	296	83	3	3	327	1729
Sogliano al Rubicone	19	224	40	8	2	0	95	388
Trezzio	11	87	23	7	0	0	23	151
Verghereto	37	205	30	5	0	0	51	328
<b>PROVINCIA</b>	<b>2871</b>	<b>24235</b>	<b>6567</b>	<b>1629</b>	<b>114</b>	<b>61</b>	<b>8989</b>	<b>44466</b>
<i>Ambito forlivese</i>	1094	10733	3039	819	57	32	4460	20234
<i>Ambito cesenate</i>	1777	13502	3528	810	57	29	4529	24232
<i>Montagna</i>	151	1002	241	42	3	3	310	1752
<i>Collina</i>	338	3913	854	200	16	6	2023	7350
<i>Pianura</i>	2382	19320	5472	1387	95	52	6656	35364
<i>Com. Mont. Acquacheta</i>	67	703	162	32	3	5	274	1246
<i>Com. Mont. App. Forlivese</i>	172	1820	405	104	8	1	920	3430
<i>Com. Mont. App. Cesenate</i>	197	1905	408	83	7	3	880	3483
<i>Unione del Rubicone</i>	95	885	161	39	6	4	305	1495
<i>Unione di S. Sofia e Galeata</i>	50	413	88	20	1	1	166	739
<i>Ass. Int. Cesena-Montiano</i>	710	6326	1696	420	29	14	2075	11270
<i>Ass. Int. Pianura Forlivese</i>	855	8210	2472	683	46	26	3266	15558

**tabella A.2.5.3.b. - UNITA' LOCALI PER CLASSI DI ADDETTI AL 1997**  
**percentuale unità locali**

	addetti 0	addetti da 1 a 2	addetti da 3 a 9	addetti da 10 a 49	addetti da 50 a 99	addetti 100 e +
Bagno di Romagna	9,56	56,66	17,90	2,69	0,27	0,27
Bertinoro	4,11	46,80	13,04	5,53	0,47	0,24
Borghi	1,85	54,81	10,00	0,74	0,00	0,00
CastrocaroT.-Terra del Sole	5,62	52,81	13,17	3,16	0,14	0,00
Cesena	6,31	56,30	15,12	3,80	0,26	0,13
Cesenatico	12,91	56,51	13,37	2,14	0,11	0,00
Civitella di Romagna	4,02	45,45	9,97	2,10	0,17	0,00
Dovadola	5,59	50,84	11,17	2,79	0,00	0,00
Forlì	5,70	53,19	16,56	4,55	0,30	0,17
Forlimpopoli	4,81	54,57	13,80	2,40	0,16	0,16
Galeata	7,56	57,73	12,37	2,41	0,00	0,00
Gambettola	6,65	60,46	17,59	2,28	0,29	0,10
Gatteo	6,40	61,13	10,41	2,48	0,48	0,29
Longiano	5,46	48,67	18,33	4,25	0,24	0,12
Meldola	3,80	55,27	10,85	3,09	0,24	0,00
Mercato Saraceno	4,62	53,68	11,61	2,87	0,37	0,00
Modigliana	6,07	56,99	13,42	1,65	0,00	0,92
Montiano	5,61	47,66	11,21	0,00	0,00	0,00
Portico e San Benedetto	5,93	59,32	8,47	1,69	0,00	0,00
Predappio	5,80	52,36	14,44	4,18	0,40	0,00
Premilcuore	6,96	53,04	13,91	1,74	0,00	0,00
Rocca San Casciano	2,36	57,09	14,17	3,54	1,18	0,00
Roncofreddo	4,12	41,65	6,18	1,83	0,00	0,00
San Mauro Pascoli	8,41	53,46	16,65	5,26	0,35	0,35
Santa Sofia	6,25	54,69	11,61	2,90	0,22	0,22
Sarsina	1,94	57,17	11,24	3,29	0,00	0,19
Savignano sul Rubicone	6,71	52,11	17,12	4,80	0,17	0,17
Sogliano al Rubicone	4,90	57,73	10,31	2,06	0,52	0,00
Tredozio	7,28	57,62	15,23	4,64	0,00	0,00
Verghereto	11,28	62,50	9,15	1,52	0,00	0,00
<b>PROVINCIA</b>	<b>6,46</b>	<b>54,50</b>	<b>14,77</b>	<b>3,66</b>	<b>0,26</b>	<b>0,14</b>
<i>Ambito forlivese</i>	5,41	53,04	15,02	4,05	0,28	0,16
<i>Ambito cesenate</i>	7,33	55,72	14,56	3,34	0,24	0,12
<i>Montagna</i>	8,62	57,19	13,76	2,40	0,17	0,17
<i>Collina</i>	4,60	53,24	11,62	2,72	0,22	0,08
<i>Pianura</i>	6,74	54,63	15,47	3,92	0,27	0,15
<i>Com. Mont. Acquacheta</i>	5,38	56,42	13,00	2,57	0,24	0,40
<i>Com. Mont. App. Forlivese</i>	5,01	53,06	11,81	3,03	0,23	0,03
<i>Com. Mont. App. Cesenate</i>	5,66	54,69	11,71	2,38	0,20	0,09
<i>Unione del Rubicone</i>	6,35	59,20	10,77	2,61	0,40	0,27
<i>Unione di S. Sofia e Galeata</i>	6,77	55,89	11,91	2,71	0,14	0,14
<i>Ass. Int. Cesena-Montiano</i>	6,30	56,13	15,05	3,73	0,26	0,12
<i>Ass. Int. Pianura Forlivese</i>	5,50	52,77	15,89	4,39	0,30	0,17

**tabella A.2.5.4.a. - UNITA' LOCALI PER CLASSI DI ADDETTI AL 1998**  
**numero unità locali**

	addetti 0	addetti da 1 a 2	addetti da 3 a 9	addetti da 10 a 49	addetti da 50 a 99	addetti 100 e +	n.c.	totale
Bagno di Romagna	64	393	128	18	2	2	143	750
Bertinoro	49	551	157	70	4	3	405	1239
Borghi	3	128	25	2	0	0	92	250
CastrocaroT.-Terra del Sole	45	364	91	23	1	0	218	742
Cesena	627	5722	1583	404	31	14	2418	10799
Cesenatico	450	1879	487	76	3	0	708	3603
Civitella di Romagna	21	239	51	12	0	0	230	553
Dovadola	10	82	20	6	0	0	55	173
Forlì	654	6023	1897	543	36	22	3033	12208
Forlimpopoli	58	638	164	29	2	2	348	1241
Galeata	20	152	34	7	0	0	61	274
Gambettola	68	604	178	22	3	1	165	1041
Gatteo	65	582	106	23	5	3	210	994
Longiano	39	369	134	35	2	1	235	815
Meldola	48	639	128	39	3	0	365	1222
Mercato Saraceno	32	397	91	21	3	0	239	783
Modigliana	29	283	68	7	0	5	133	525
Montiano	11	97	18	1	0	0	71	198
Portico e San Benedetto	8	65	9	1	0	0	33	116
Predappio	46	340	91	29	3	0	195	704
Premilcuore	8	53	15	2	0	0	36	114
Rocca San Casciano	5	131	33	9	2	0	59	239
Roncofreddo	16	165	25	8	0	0	198	412
San Mauro Pascoli	93	550	168	57	5	3	227	1103
Santa Sofia	32	224	47	12	2	1	115	433
Sarsina	9	275	56	17	0	1	158	516
Savignano sul Rubicone	108	824	284	81	3	3	378	1681
Sogliano al Rubicone	18	204	40	9	3	0	116	390
Trezzano	11	82	21	7	0	0	28	149
Verghereto	30	197	31	6	0	0	59	323
<b>PROVINCIA</b>	<b>2677</b>	<b>22252</b>	<b>6180</b>	<b>1576</b>	<b>113</b>	<b>61</b>	<b>10731</b>	<b>43590</b>
<i>Ambito forlivese</i>	1044	9866	2826	796	53	33	5314	19932
<i>Ambito cesenate</i>	1633	12386	3354	780	60	28	5417	23658
<i>Montagna</i>	142	932	230	39	4	3	386	1736
<i>Collina</i>	324	3578	792	197	15	6	2218	7130
<i>Pianura</i>	2211	17742	5158	1340	94	52	8127	34724
<i>Com. Mont. Acquacheta</i>	63	643	151	30	2	5	308	1202
<i>Com. Mont. App. Forlivese</i>	175	1647	366	101	8	1	1002	3300
<i>Com. Mont. App. Cesenate</i>	172	1759	396	81	8	3	1005	3424
<i>Unione del Rubicone</i>	97	806	153	35	7	4	325	1427
<i>Unione di S. Sofia e Galeata</i>	52	376	81	19	2	1	176	707
<i>Ass. Int. Cesena-Montiano</i>	638	5819	1601	405	31	14	2489	10997
<i>Ass. Int. Pianura Forlivese</i>	806	7576	2309	665	43	27	4004	15430



**tabella A.2.5.4.b. - UNITA' LOCALI PER CLASSI DI ADDETTI AL 1998**  
**percentuale unità locali**

	addetti 0	addetti da 1 a 2	addetti da 3 a 9	addetti da 10 a 49	addetti da 50 a 99	addetti 100 e +
Bagno di Romagna	8,53	52,40	17,07	2,40	0,27	0,27
Bertinoro	3,95	44,47	12,67	5,65	0,32	0,24
Borghi	1,20	51,20	10,00	0,80	0,00	0,00
CastrocaroT.-Terra del Sole	6,06	49,06	12,26	3,10	0,13	0,00
Cesena	5,81	52,99	14,66	3,74	0,29	0,13
Cesenatico	12,49	52,15	13,52	2,11	0,08	0,00
Civitella di Romagna	3,80	43,22	9,22	2,17	0,00	0,00
Dovadola	5,78	47,40	11,56	3,47	0,00	0,00
Forlì	5,36	49,34	15,54	4,45	0,29	0,18
Forlimpopoli	4,67	51,41	13,22	2,34	0,16	0,16
Galeata	7,30	55,47	12,41	2,55	0,00	0,00
Gambettola	6,53	58,02	17,10	2,11	0,29	0,10
Gatteo	6,54	58,55	10,66	2,31	0,50	0,30
Longiano	4,79	45,28	16,44	4,29	0,25	0,12
Meldola	3,93	52,29	10,47	3,19	0,25	0,00
Mercato Saraceno	4,09	50,70	11,62	2,68	0,38	0,00
Modigliana	5,52	53,90	12,95	1,33	0,00	0,95
Montiano	5,56	48,99	9,09	0,51	0,00	0,00
Portico e San Benedetto	6,90	56,03	7,76	0,86	0,00	0,00
Predappio	6,53	48,30	12,93	4,12	0,43	0,00
Premilcuore	7,02	46,49	13,16	1,75	0,00	0,00
Rocca San Casciano	2,09	54,81	13,81	3,77	0,84	0,00
Roncofreddo	3,88	40,05	6,07	1,94	0,00	0,00
San Mauro Pascoli	8,43	49,86	15,23	5,17	0,45	0,27
Santa Sofia	7,39	51,73	10,85	2,77	0,46	0,23
Sarsina	1,74	53,29	10,85	3,29	0,00	0,19
Savignano sul Rubicone	6,42	49,02	16,89	4,82	0,18	0,18
Sogliano al Rubicone	4,62	52,31	10,26	2,31	0,77	0,00
Trezzio	7,38	55,03	14,09	4,70	0,00	0,00
Verghereto	9,29	60,99	9,60	1,86	0,00	0,00
<b>PROVINCIA</b>	<b>6,14</b>	<b>51,05</b>	<b>14,18</b>	<b>3,62</b>	<b>0,26</b>	<b>0,14</b>
<i>Ambito forlivese</i>	5,24	49,50	14,18	3,99	0,27	0,17
<i>Ambito cesenate</i>	6,90	52,35	14,18	3,30	0,25	0,12
<i>Montagna</i>	8,18	53,69	13,25	2,25	0,23	0,17
<i>Collina</i>	4,54	50,18	11,11	2,76	0,21	0,08
<i>Pianura</i>	6,37	51,09	14,85	3,86	0,27	0,15
<i>Com. Mont. Acquacheta</i>	5,24	53,49	12,56	2,50	0,17	0,42
<i>Com. Mont. App. Forlivese</i>	5,30	49,91	11,09	3,06	0,24	0,03
<i>Com. Mont. App. Cesenate</i>	5,02	51,37	11,57	2,37	0,23	0,09
<i>Unione del Rubicone</i>	6,80	56,48	10,72	2,45	0,49	0,28
<i>Unione di S. Sofia e Galeata</i>	7,36	53,18	11,46	2,69	0,28	0,14
<i>Ass. Int. Cesena-Montiano</i>	5,80	52,91	14,56	3,68	0,28	0,13
<i>Ass. Int. Pianura Forlivese</i>	5,22	49,10	14,96	4,31	0,28	0,17

**tabella A.2.5.6.a. - UNITA' LOCALI PER CLASSI DI ADDETTI AL 2000**  
**numero unità locali**

	addetti 0	addetti da 1	addetti da 2 a 9	addetti da 10 a 19	addetti da 20 a 49	addetti da 50 a 99	addetti 100 e +	totale
Bagno di Romagna	332	213	231	11	6	3	1	797
Bertinoro	524	372	255	35	25	5	2	1.218
Borghi	139	74	49	2	1	0	0	265
CastrocaroT.-Terra del Sole	372	214	155	15	9	0	0	765
Cesena	4.376	3.259	2.860	296	131	37	15	10.974
Cesenatico	1.488	1.058	1.008	69	12	4	0	3.639
Civitella di Romagna	284	158	100	8	3	0	1	554
Dovadola	84	47	44	3	2	0	0	180
Forlì	5.299	3.481	3.146	359	174	32	25	12.516
Forlimpopoli	514	418	290	21	7	1	1	1.252
Galeata	128	82	59	1	5	0	0	275
Gambettola	364	332	320	28	5	2	1	1.052
Gatteo	371	380	223	21	5	1	3	1.004
Longiano	313	259	206	23	12	2	2	817
Meldola	530	396	252	32	8	3	0	1.221
Mercato Saraceno	351	260	163	18	11	2	0	805
Modigliana	224	159	128	6	0	1	4	522
Montiano	98	57	50	1	0	0	0	206
Portico e San Benedetto	58	38	19	0	1	0	0	116
Predappio	317	205	154	25	10	2	0	713
Premilcuore	59	26	26	2	0	0	0	113
Rocca San Casciano	116	68	55	3	1	3	0	246
Roncofreddo	262	86	65	5	0	0	1	419
San Mauro Pascoli	443	324	323	31	20	5	2	1.148
Santa Sofia	157	140	111	9	6	1	1	425
Sarsina	216	172	114	8	4	0	1	515
Savignano sul Rubicone	641	511	497	58	29	6	3	1.745
Sogliano al Rubicone	200	108	70	4	4	1	0	387
Tredozio	64	47	25	7	1	0	0	144
Verghereto	115	128	74	3	1	0	0	321
PROVINCIA	18.439	13.072	11.072	1.104	493	111	63	44.354
<i>Ambito forlivese</i>	8730	5851	4819	526	252	48	34	20260
<i>Ambito cesenate</i>	9709	7221	6253	578	241	63	29	24094
<i>Montagna</i>	721	545	461	25	14	4	2	1772
<i>Collina</i>	3385	2133	1483	138	59	12	7	7217
<i>Pianura</i>	14333	10394	9128	941	420	95	54	35365
<i>Com. Mont. Acquacheta</i>	546	359	271	19	5	4	4	1208
<i>Com. Mont. App. Forlivese</i>	1475	1007	702	77	32	6	2	3301
<i>Com. Mont. App. Cesenate</i>	1615	1041	766	51	27	6	3	3509
<i>Unione del Rubicone</i>	814	704	546	52	25	6	5	2.152
<i>Unione di S.Sofia e Galeata</i>	285	222	170	10	11	1	1	700
<i>Ass. Int. Cesena-Montiano</i>	4474	3316	2910	297	131	37	15	11180
<i>Ass. Int. Pianura Forlivese</i>	6709	4485	3846	430	215	38	28	15751

**tabella A.2.5.6.b. - UNITA' LOCALI PER CLASSI DI ADDETTI AL 2000**  
**percentuale unità locali**

	addetti 0	addetti da 1 a 2	addetti da 3 a 9	addetti da 10 a 49	addetti da 50 a 99	addetti 100 e +	n.c.	totale
Bagno di Romagna	41,66	26,73	28,98	1,38	0,75	0,38	0,13	100
Bertinoro	43,02	30,54	20,94	2,87	2,05	0,41	0,16	100
Borghi	52,45	27,92	18,49	0,75	0,38	0,00	0,00	100
CastrocaroT.-Terra del Sole	48,63	27,97	20,26	1,96	1,18	0,00	0,00	100
Cesena	39,88	29,70	26,06	2,70	1,19	0,34	0,14	100
Cesenatico	40,89	29,07	27,70	1,90	0,33	0,11	0,00	100
Civitella di Romagna	51,26	28,52	18,05	1,44	0,54	0,00	0,18	100
Dovadola	46,67	26,11	24,44	1,67	1,11	0,00	0,00	100
Forlì	42,34	27,81	25,14	2,87	1,39	0,26	0,20	100
Forlimpopoli	41,05	33,39	23,16	1,68	0,56	0,08	0,08	100
Galeata	46,55	29,82	21,45	0,36	1,82	0,00	0,00	100
Gambettola	34,60	31,56	30,42	2,66	0,48	0,19	0,10	100
Gatteo	36,95	37,85	22,21	2,09	0,50	0,10	0,30	100
Longiano	38,31	31,70	25,21	2,82	1,47	0,24	0,24	100
Meldola	43,41	32,43	20,64	2,62	0,66	0,25	0,00	100
Mercato Saraceno	43,60	32,30	20,25	2,24	1,37	0,25	0,00	100
Modigliana	42,91	30,46	24,52	1,15	0,00	0,19	0,77	100
Montiano	47,57	27,67	24,27	0,49	0,00	0,00	0,00	100
Portico e San Benedetto	50,00	32,76	16,38	0,00	0,86	0,00	0,00	100
Predappio	44,46	28,75	21,60	3,51	1,40	0,28	0,00	100
Premilcuore	52,21	23,01	23,01	1,77	0,00	0,00	0,00	100
Rocca San Casciano	47,15	27,64	22,36	1,22	0,41	1,22	0,00	100
Roncofreddo	62,53	20,53	15,51	1,19	0,00	0,00	0,24	100
San Mauro Pascoli	38,59	28,22	28,14	2,70	1,74	0,44	0,17	100
Santa Sofia	36,94	32,94	26,12	2,12	1,41	0,24	0,24	100
Sarsina	41,94	33,40	22,14	1,55	0,78	0,00	0,19	100
Savignano sul Rubicone	36,73	29,28	28,48	3,32	1,66	0,34	0,17	100
Sogliano al Rubicone	51,68	27,91	18,09	1,03	1,03	0,26	0,00	100
Tredezio	44,44	32,64	17,36	4,86	0,69	0,00	0,00	100
Verghereto	35,83	39,88	23,05	0,93	0,31	0,00	0,00	100
<i>PROVINCIA</i>	41,57	29,47	24,96	2,49	1,11	0,25	0,14	100
<i>Ambito forlivese</i>	43,09	28,88	23,79	2,60	1,24	0,24	0,17	100
<i>Ambito cesenate</i>	40,30	29,97	25,95	2,40	1,00	0,26	0,12	100
<i>Montagna</i>	40,69	30,76	26,02	1,41	0,79	0,23	0,11	100
<i>Collina</i>	46,90	29,56	20,55	1,91	0,82	0,17	0,10	100
<i>Pianura</i>	40,53	29,39	25,81	2,66	1,19	0,27	0,15	100
<i>Com. Mont. Acquacheta</i>	45,20	29,72	22,43	1,57	0,41	0,33	0,33	100
<i>Com. Mont. App. Forlivese</i>	44,68	30,51	21,27	2,33	0,97	0,18	0,06	100
<i>Com. Mont. App. Cesenate</i>	46,02	29,67	21,83	1,45	0,77	0,17	0,09	100
<i>Unione del Rubicone</i>	37,83	32,71	25,37	2,42	1,16	0,28	0,23	100
<i>Unione di S.Sofia e Galeata</i>	40,71	31,71	24,29	1,43	1,57	0,14	0,14	100
<i>Ass. Int. Cesena-Montiano</i>	40,02	29,66	26,03	2,66	1,17	0,33	0,13	100
<i>Ass. Int. Pianura Forlivese</i>	42,59	28,47	24,42	2,73	1,36	0,24	0,18	100

**tabella A.2.5.7.a. -TREND - UNITA' LOCALI CON PIU' DI CENTO ADDETTI  
1995-2000**

	numero u.l. 1995	numero u.l. 1996	numero u.l. 1997	numero u.l. 1998	numero u.l. 1999	numero u.l. 2000
001 Bagno di Romagna	1	1	2	2	2	1
003 Bertinoro	2	3	3	3	3	2
004 Borghi	0	0	0	0	0	0
005 CastrocaroT.-Terra del Sole	0	0	0	0	0	0
007 Cesena	13	14	14	14	15	15
008 Cesenatico	0	0	0	0	0	0
009 Civitella di Romagna	0	0	0	0	0	1
011 Dovadola	0	0	0	0	0	0
012 Forlì	21	20	21	22	25	25
013 Forlimpopoli	2	2	2	2	3	1
014 Galeata	0	0	0	0	0	0
015 Gambettola	1	0	1	1	1	1
016 Gatteo	2	2	3	3	5	3
018 Longiano	2	3	1	1	2	2
019 Meldola	0	0	0	0	0	0
020 Mercato Saraceno	0	0	0	0	0	0
022 Modigliana	2	5	5	5	5	4
028 Montiano	0	0	0	0	0	0
031 Portico e San Benedetto	0	0	0	0	0	0
032 Predappio	0	0	0	0	0	0
033 Premilcuore	0	0	0	0	0	0
036 Rocca San Casciano	0	0	0	0	0	0
037 Roncofreddo	0	1	0	0	1	1
041 San Mauro Pascoli	3	4	4	3	3	2
043 Santa Sofia	1	1	1	1	1	1
044 Sarsina	1	1	1	1	1	1
045 Savignano sul Rubicone	3	3	3	3	3	3
046 Sogliano al Rubicone	0	0	0	0	1	0
049 Tredozio	0	0	0	0	0	0
050 Verghereto	0	0	0	0	0	0
<i>PROVINCIA</i>	<i>54</i>	<i>60</i>	<i>61</i>	<i>61</i>	<i>71</i>	<i>63</i>
<i>Ambito forlivese</i>	<i>28</i>	<i>31</i>	<i>32</i>	<i>33</i>	<i>37</i>	<i>34</i>
<i>Ambito cesenate</i>	<i>26</i>	<i>29</i>	<i>29</i>	<i>28</i>	<i>34</i>	<i>29</i>
<i>Montagna</i>	<i>2</i>	<i>2</i>	<i>3</i>	<i>3</i>	<i>3</i>	<i>2</i>
<i>Collina</i>	<i>3</i>	<i>7</i>	<i>6</i>	<i>6</i>	<i>8</i>	<i>7</i>
<i>Pianura</i>	<i>49</i>	<i>51</i>	<i>52</i>	<i>52</i>	<i>60</i>	<i>54</i>
<i>Com. Mont. Acquacheta</i>	<i>2</i>	<i>5</i>	<i>5</i>	<i>5</i>	<i>5</i>	<i>4</i>
<i>Com. Mont. App. Forlivese</i>	<i>1</i>	<i>1</i>	<i>1</i>	<i>1</i>	<i>1</i>	<i>2</i>
<i>Com. Mont. App. Cesenate</i>	<i>2</i>	<i>3</i>	<i>3</i>	<i>3</i>	<i>5</i>	<i>3</i>
<i>Unione del Rubicone</i>	<i>3</i>	<i>3</i>	<i>4</i>	<i>4</i>	<i>6</i>	<i>4</i>
<i>Unione di S.Sofia e Galeata</i>	<i>1</i>	<i>1</i>	<i>1</i>	<i>1</i>	<i>1</i>	<i>1</i>
<i>Ass. Int. Cesena-Montiano</i>	<i>13</i>	<i>14</i>	<i>14</i>	<i>14</i>	<i>15</i>	<i>15</i>
<i>Ass. Int. Pianura Forlivese</i>	<i>25</i>	<i>25</i>	<i>26</i>	<i>27</i>	<i>31</i>	<i>28</i>

**tabella A.2.5.7.b. - UNITA' LOCALI CON PIU' DI CENTO  
ADDETTI al 2000**

	numero u.l. al 2000	addetti 2000
Bagno di Romagna	1	148
Bertinoro	2	343
Borghi	0	0
CastrocaroT.-Terra del Sole	0	0
Cesena	15	2764
Cesenatico	0	0
Civitella di Romagna	1	103
Dovadola	0	0
Forlì	25	5914
Forlimpopoli	1	131
Galeata	0	0
Gambettola	1	143
Gatteo	3	350
Longiano	2	433
Meldola	0	0
Mercato Saraceno	0	0
Modigliana	4	954
Montiano	0	0
Portico e San Benedetto	0	0
Predappio	0	0
Premilcuore	0	0
Rocca San Casciano	0	0
Roncofreddo	1	185
San Mauro Pascoli	2	484
Santa Sofia	1	197
Sarsina	1	148
Savignano sul Rubicone	3	666
Sogliano al Rubicone	0	0
Tredozio	0	0
Verghereto	0	0
<b>PROVINCIA</b>	<b>63</b>	<b>12963</b>
<i>Ambito forlivese</i>	34	7642
<i>Ambito cesenate</i>	29	5321
<i>Montagna</i>	2	345
<i>Collina</i>	7	1390
<i>Pianura</i>	54	11228
<i>Com. Mont. Acquacheta</i>	4	954
<i>Com. Mont. App. Forlivese</i>	2	300
<i>Com. Mont. App. Cesenate</i>	3	481
<i>Unione del Rubicone</i>	4	547
<i>Unione di S.Sofia e Galeata</i>	1	197
<i>Ass. Int. Cesena-Montiano</i>	15	2764
<i>Ass. Int. Pianura Forlivese</i>	28	6388

**tabella A.2.5.8. - UNITA' LOCALI PER CLASSI DI ADDETTI AL 2000**  
**numero unità locali**

	addetti 0	addetti da 1	addetti da 2 a 9	addetti da 10 a 19	addetti da 20 a 49	addetti da 50 a 99	addetti 100 e +	totale	>100/tot	u.l.<50	u.l.<50/tot
001 Bagno di Romagna	332	213	231	11	6	3	1	797	1,25	461	0,58
003 Bertinoro	524	372	255	35	25	5	2	1.218	1,64	687	0,56
004 Borghi	139	74	49	2	1	0	0	265	0,00	126	0,48
005 CastrocaroT.-Terra del Sole	372	214	155	15	9	0	0	765	0,00	393	0,51
007 Cesena	4.376	3.259	2.860	296	131	37	15	10.974	1,37	6.546	0,60
008 Cesenatico	1.488	1.058	1.008	69	12	4	0	3.639	0,00	2.147	0,59
009 Civitella di Romagna	284	158	100	8	3	0	1	554	1,81	269	0,49
011 Dovadola	84	47	44	3	2	0	0	180	0,00	96	0,53
012 Forlì	5.299	3.481	3.146	359	174	32	25	12.516	2,00	7.160	0,57
013 Forlimpopoli	514	418	290	21	7	1	1	1.252	0,80	736	0,59
014 Galeata	128	82	59	1	5	0	0	275	0,00	147	0,53
015 Gambettola	364	332	320	28	5	2	1	1.052	0,95	685	0,65
016 Gatteo	371	380	223	21	5	1	3	1.004	2,99	629	0,63
018 Longiano	313	259	206	23	12	2	2	817	2,45	500	0,61
019 Meldola	530	396	252	32	8	3	0	1.221	0,00	688	0,56
020 Mercato Saraceno	351	260	163	18	11	2	0	805	0,00	452	0,56
022 Modigliana	224	159	128	6	0	1	4	522	7,66	293	0,56
028 Montiano	98	57	50	1	0	0	0	206	0,00	108	0,52
031 Portico e San Benedetto	58	38	19	0	1	0	0	116	0,00	58	0,50
032 Predappio	317	205	154	25	10	2	0	713	0,00	394	0,55
033 Premilcuore	59	26	26	2	0	0	0	113	0,00	54	0,48
036 Rocca San Casciano	116	68	55	3	1	3	0	246	0,00	127	0,52
037 Roncofreddo	262	86	65	5	0	0	1	419	2,39	156	0,37
041 San Mauro Pascoli	443	324	323	31	20	5	2	1.148	1,74	698	0,61
043 Santa Sofia	157	140	111	9	6	1	1	425	2,35	266	0,63
044 Sarsina	216	172	114	8	4	0	1	515	1,94	298	0,58
045 Savignano sul Rubicone	641	511	497	58	29	6	3	1.745	1,72	1.095	0,63
046 Sogliano al Rubicone	200	108	70	4	4	1	0	387	0,00	186	0,48
049 Tredozio	64	47	25	7	1	0	0	144	0,00	80	0,56
050 Verghereto	115	128	74	3	1	0	0	321	0,00	206	0,64
PROVINCIA	18.439	13.072	11.072	1.104	493	111	63	44.354	1,42	25.741	0,58
<i>Ambito forlivese</i>	8730	5851	4819	526	252	48	34	20260	1,68	11.448	0,57
<i>Ambito cesenate</i>	9709	7221	6253	578	241	63	29	24094	1,20	14.293	0,59
<i>Montagna</i>	721	545	461	25	14	4	2	1772	1,13	1.045	0,59
<i>Collina</i>	3385	2133	1483	138	59	12	7	7217	0,97	3.813	0,53
<i>Pianura</i>	14333	10394	9128	941	420	95	54	35365	1,53	20.883	0,59
<i>Com. Mont. Acquacheta</i>	546	359	271	19	5	4	4	1208	3,31	654	0,54
<i>Com. Mont. App. Forlivese</i>	1475	1007	702	77	32	6	2	3301	0,61	1.818	0,55
<i>Com. Mont. App. Cesenate</i>	1615	1041	766	51	27	6	3	3509	0,85	1.885	0,54
<i>Unione del Rubicone</i>	814	704	546	52	25	6	5	2.152	2,32	1.327	0,62
<i>Unione di S.Sofia e Galeata</i>	285	222	170	10	11	1	1	700	1,43	413	0,59
<i>Ass. Int. Cesena-Montiano</i>	4474	3316	2910	297	131	37	15	11180	1,34	6.654	0,60
<i>Ass. Int. Pianura Forlivese</i>	6709	4485	3846	430	215	38	28	15751	1,78	8.976	0,57

**tabella A.2.6.1.a - NUMERO ADDETTI PER UNITA' LOCALI****AL 1995****suddivise per classi di addetti**

	addetti da 1 a 9	addetti da 10 a 49	addetti da 50 a 99	addetti 100 e oltre	totale addetti
Bagno di Romagna	924	152	230	141	1447
Bertinoro	1303	1238	496	281	3318
Borghi	202	39	0	0	241
CastrocaroT.-Terra del Sole	853	383	56	0	1292
Cesena	12689	7117	1510	2109	23425
Cesenatico	4132	1274	0	0	5406
Civitella di Romagna	488	208	70	0	766
Dovadola	187	112	162	0	461
Forlì	16331	9344	1913	4707	32295
Forlimpopoli	1487	557	112	321	2477
Galeata	315	204	0	0	519
Gambettola	1550	393	62	158	2163
Gatteo	1140	490	307	278	2215
Longiano	750	705	152	376	1983
Meldola	1272	741	72	0	2085
Mercato Saraceno	792	395	86	0	1273
Modigliana	585	81	157	737	1560
Montiano	94	11	0	0	105
Portico e San Benedetto	96	15	0	0	111
Predappio	915	538	160	0	1613
Premilcuore	120	66	0	0	186
Rocca San Casciano	306	157	207	0	670
Roncofreddo	207	51	0	0	258
San Mauro Pascoli	1313	1026	324	569	3232
Santa Sofia	528	176	71	140	915
Sarsina	572	263	0	139	974
Savignano sul Rubicone	2321	1304	256	712	4593
Sogliano al Rubicone	314	128	175	0	617
Treozio	198	96	0	0	294
Verghereto	373	67	0	0	440
<i>PROVINCIA</i>	<i>52357</i>	<i>27331</i>	<i>6578</i>	<i>10668</i>	<i>96934</i>
<i>Ambito forlivese</i>	<i>24984</i>	<i>13916</i>	<i>3476</i>	<i>6186</i>	<i>48562</i>
<i>Ambito cesenate</i>	<i>27373</i>	<i>13415</i>	<i>3102</i>	<i>4482</i>	<i>48372</i>
<i>Montagna</i>	<i>2041</i>	<i>476</i>	<i>301</i>	<i>281</i>	<i>3099</i>
<i>Collina</i>	<i>7300</i>	<i>3407</i>	<i>1145</i>	<i>876</i>	<i>12728</i>
<i>Pianura</i>	<i>43016</i>	<i>23448</i>	<i>5132</i>	<i>9511</i>	<i>81107</i>
<i>Com. Mont. Acquacheta</i>	<i>1372</i>	<i>461</i>	<i>526</i>	<i>737</i>	<i>3096</i>
<i>Com. Mont. App. Forlivese</i>	<i>3638</i>	<i>1933</i>	<i>373</i>	<i>140</i>	<i>6084</i>
<i>Com. Mont. App. Cesenate</i>	<i>3384</i>	<i>1095</i>	<i>491</i>	<i>280</i>	<i>5250</i>
<i>Unione del Rubicone</i>	<i>1668</i>	<i>666</i>	<i>378</i>	<i>418</i>	<i>3130</i>
<i>Unione di S.Sofia e Galeata</i>	<i>843</i>	<i>380</i>	<i>71</i>	<i>140</i>	<i>1434</i>
<i>Ass. Int. Cesena-Montiano</i>	<i>12783</i>	<i>7128</i>	<i>1510</i>	<i>2109</i>	<i>23530</i>
<i>Ass. Int. Pianura Forlivese</i>	<i>19974</i>	<i>11522</i>	<i>2577</i>	<i>5309</i>	<i>39382</i>

**tabella A.2.6.1.b. - NUMERO ADDETTI PER UNITA' LOCALI PER COMUNI  
AL 1995  
suddivise per classi di addetti - percentuali**

	addetti da da 1 a 9	addetti da 10 a 49	addetti da 50 a 99	addetti 100 e oltre	totale addetti
Bagno di Romagna	63,9	10,5	15,9	9,7	100
Bertinoro	39,3	37,3	14,9	8,5	100
Borghi	83,8	16,2	0,0	0,0	100
CastrocaroT.-Terra del Sole	66,0	29,6	4,3	0,0	100
Cesena	54,2	30,4	6,4	9,0	100
Cesenatico	76,4	23,6	0,0	0,0	100
Civitella di Romagna	63,7	27,2	9,1	0,0	100
Dovadola	40,6	24,3	35,1	0,0	100
Forlì	50,6	28,9	5,9	14,6	100
Forlimpopoli	60,0	22,5	4,5	13,0	100
Galeata	60,7	39,3	0,0	0,0	100
Gambettola	71,7	18,2	2,9	7,3	100
Gatteo	51,5	22,1	13,9	12,6	100
Longiano	37,8	35,6	7,7	19,0	100
Meldola	61,0	35,5	3,5	0,0	100
Mercato Saraceno	62,2	31,0	6,8	0,0	100
Modigliana	37,5	5,2	10,1	47,2	100
Montiano	89,5	10,5	0,0	0,0	100
Portico e San Benedetto	86,5	13,5	0,0	0,0	100
Predappio	56,7	33,4	9,9	0,0	100
Premilcuore	64,5	35,5	0,0	0,0	100
Rocca San Casciano	45,7	23,4	30,9	0,0	100
Roncofreddo	80,2	19,8	0,0	0,0	100
San Mauro Pascoli	40,6	31,7	10,0	17,6	100
Santa Sofia	57,7	19,2	7,8	15,3	100
Sarsina	58,7	27,0	0,0	14,3	100
Savignano sul Rubicone	50,5	28,4	5,6	15,5	100
Sogliano al Rubicone	50,9	20,7	28,4	0,0	100
Tredozio	67,3	32,7	0,0	0,0	100
Verghereto	84,8	15,2	0,0	0,0	100
<i>PROVINCIA</i>	54,0	28,2	6,8	11,0	100
<i>Ambito forlivese</i>	51,4	28,7	7,2	12,7	100
<i>Ambito cesenate</i>	56,6	27,7	6,4	9,3	100
<i>Montagna</i>	65,9	15,4	9,7	9,1	100
<i>Collina</i>	57,4	26,8	9,0	6,9	100
<i>Pianura</i>	53,0	28,9	6,3	11,7	100
<i>Com. Mont. Acquacheta</i>	44,3	14,9	17,0	23,8	100
<i>Com. Mont. App. Forlivese</i>	59,8	31,8	6,1	2,3	100
<i>Com. Mont. App. Cesenate</i>	64,5	20,9	9,4	5,3	100
<i>Unione del Rubicone</i>	53,3	21,3	12,1	13,4	100
<i>Unione di S.Sofia e Galeata</i>	58,8	26,5	5,0	9,8	100
<i>Ass. Int. Cesena-Montiano</i>	54,3	30,3	6,4	9,0	100
<i>Ass. Int. Pianura Forlivese</i>	50,7	29,3	6,5	13,5	100



**tabella A.2.6.2.a. - NUMERO ADDETTI PER UNITA' LOCALI PER COMUNI AL 1996  
suddivise per classi di addetti**

	addetti da 1 a 2	addetti da 10 a 49	addetti da 50 a 99	addetti 100 e oltre	totale addetti
Bagno di Romagna	987	253	156	140	1536
Bertinoro	1288	1387	387	438	3500
Borghi	200	50	0	0	250
CastrocaroT.-Terra del Sole	846	357	55	0	1258
Cesena	12688	7412	1383	2304	23787
Cesenatico	4193	1292	126	0	5611
Civitella di Romagna	435	245	76	0	756
Dovadola	199	97	0	0	296
Forlì	16178	9970	2179	4731	33058
Forlimpopoli	1499	464	105	351	2419
Galeata	288	164	0	0	452
Gambettola	1533	436	205	0	2174
Gatteo	1137	414	337	278	2166
Longiano	829	702	80	1049	2660
Meldola	1313	713	89	0	2115
Mercato Saraceno	771	379	82	0	1232
Modigliana	565	148	0	1000	1713
Montiano	100	13	0	0	113
Portico e San Benedetto	104	38	0	0	142
Predappio	824	549	150	0	1523
Premilcuore	136	42	0	0	178
Rocca San Casciano	307	170	151	0	628
Roncofreddo	221	41	0	142	404
San Mauro Pascoli	1273	1146	306	716	3441
Santa Sofia	531	204	53	139	927
Sarsina	553	223	0	142	918
Savignano sul Rubicone	2307	1305	217	700	4529
Sogliano al Rubicone	302	156	79	0	537
Trezzio	176	98	0	0	274
Verghereto	350	74	0	0	424
<b>PROVINCIA</b>	<b>52133</b>	<b>28542</b>	<b>6216</b>	<b>12130</b>	<b>99021</b>
<i>Ambito forlivese</i>	24689	14646	3245	6659	49239
<i>Ambito cesenate</i>	27444	13896	2971	5471	49782
<i>Montagna</i>	2108	611	209	279	3207
<i>Collina</i>	7100	3403	682	1284	12469
<i>Pianura</i>	42925	24528	5325	10567	83345
<i>Com. Mont. Acquacheta</i>	1351	551	151	1000	3053
<i>Com. Mont. App. Forlivese</i>	3527	1917	368	139	5951
<i>Com. Mont. App. Cesenate</i>	3384	1176	317	424	5301
<i>Unione del Rubicone</i>	1668	618	390	417	3093
<i>Unione di S. Sofia e Galeata</i>	819	368	53	139	1379
<i>Ass. Int. Cesena-Montiano</i>	12788	7425	1383	2304	23900
<i>Ass. Int. Pianura Forlivese</i>	19811	12178	2726	5520	40235

**tabella A.2.6.2.b. - NUMERO ADDETTI PER UNITA' LOCALI PER COMUNI AL 1996**

**suddivise per classi di addetti - percentuali**

	addetti da da 1 a 9	addetti da 10 a 49	addetti da 50 a 99	addetti 100 e oltre	totale addetti
Bagno di Romagna	64,3	16,5	10,2	9,1	100
Bertinoro	36,8	39,6	11,1	12,5	100
Borghi	80,0	20,0	0,0	0,0	100
CastrocaroT.-Terra del Sole	67,2	28,4	4,4	0,0	100
Cesena	53,3	31,2	5,8	9,7	100
Cesenatico	74,7	23,0	2,2	0,0	100
Civitella di Romagna	57,5	32,4	10,1	0,0	100
Dovadola	67,2	32,8	0,0	0,0	100
Forlì	48,9	30,2	6,6	14,3	100
Forlimpopoli	62,0	19,2	4,3	14,5	100
Galeata	63,7	36,3	0,0	0,0	100
Gambettola	70,5	20,1	9,4	0,0	100
Gatteo	52,5	19,1	15,6	12,8	100
Longiano	31,2	26,4	3,0	39,4	100
Meldola	62,1	33,7	4,2	0,0	100
Mercato Saraceno	62,6	30,8	6,7	0,0	100
Modigliana	33,0	8,6	0,0	58,4	100
Montiano	88,5	11,5	0,0	0,0	100
Portico e San Benedetto	73,2	26,8	0,0	0,0	100
Predappio	54,1	36,0	9,8	0,0	100
Premilcuore	76,4	23,6	0,0	0,0	100
Rocca San Casciano	48,9	27,1	24,0	0,0	100
Roncofreddo	54,7	10,1	0,0	35,1	100
San Mauro Pascoli	37,0	33,3	8,9	20,8	100
Santa Sofia	57,3	22,0	5,7	15,0	100
Sarsina	60,2	24,3	0,0	15,5	100
Savignano sul Rubicone	50,9	28,8	4,8	15,5	100
Sogliano al Rubicone	56,2	29,1	14,7	0,0	100
Trezzio	64,2	35,8	0,0	0,0	100
Verghereto	82,5	17,5	0,0	0,0	100
<b>PROVINCIA</b>	<b>52,6</b>	<b>28,8</b>	<b>6,3</b>	<b>12,2</b>	<b>100</b>
<i>Ambito forlivese</i>	50,1	29,7	6,6	13,5	100
<i>Ambito cesenate</i>	55,1	27,9	6,0	11,0	100
<i>Montagna</i>	65,7	19,1	6,5	8,7	100
<i>Collina</i>	56,9	27,3	5,5	10,3	100
<i>Pianura</i>	51,5	29,4	6,4	12,7	100
<i>Com. Mont. Acquacheta</i>	44,3	18,0	4,9	32,8	100
<i>Com. Mont. App. Forlivese</i>	59,3	32,2	6,2	2,3	100
<i>Com. Mont. App. Cesenate</i>	63,8	22,2	6,0	8,0	100
<i>Unione del Rubicone</i>	53,9	20,0	12,6	13,5	100
<i>Unione di S. Sofia e Galeata</i>	59,4	26,7	3,8	10,1	100
<i>Ass. Int. Cesena-Montiano</i>	53,5	31,1	5,8	9,6	100
<i>Ass. Int. Pianura Forlivese</i>					

**tabella A.2.6.3.a. - NUMERO ADDETTI PER UNITA' LOCALI PER COMUNI AL 1997  
suddivise per classi di addetti**

	addetti da 1 a 9	addetti da 10 a 49	addetti da 50 a 99	addetti 100 e oltre	totale addetti
Bagno di Romagna	1111	432	168	404	2115
Bertinoro	1542	1338	448	450	3778
Borghi	310	43	0	0	353
CastrocaroT.-Terra del Sole	916	413	53	0	1382
Cesena	15580	7704	1817	3383	28484
Cesenatico	4821	1254	305	0	6380
Civitella di Romagna	602	223	96	0	921
Dovadola	206	90	0	0	296
Forlì	17756	10095	2656	5469	35976
Forlimpopoli	1671	476	107	358	2612
Galeata	366	181	0	0	547
Gambettola	1655	343	225	133	2356
Gatteo	1276	449	353	440	2518
Longiano	1166	738	138	135	2177
Meldola	1535	671	196	0	2402
Mercato Saraceno	938	434	194	0	1566
Modigliana	689	123	0	1015	1827
Montiano	228	0	0	0	228
Portico e San Benedetto	122	38	0	0	160
Predappio	1011	567	232	0	1810
Premilcuore	155	41	0	0	196
Rocca San Casciano	343	191	235	0	769
Roncofreddo	327	120	0	0	447
San Mauro Pascoli	1627	1083	280	715	3705
Santa Sofia	543	230	52	164	989
Sarsina	618	288	0	133	1039
Savignano sul Rubicone	2541	1532	181	739	4993
Sogliano al Rubicone	436	161	185	0	782
Trezzano	207	116	0	0	323
Verghereto	400	92	0	0	492
<b>PROVINCIA</b>	<b>60698</b>	<b>29466</b>	<b>7921</b>	<b>13538</b>	<b>111623</b>
<i>Ambito forlivese</i>	27664	14793	4075	7456	53988
<i>Ambito cesenate</i>	33034	14673	3846	6082	57635
<i>Montagna</i>	2331	833	220	568	3952
<i>Collina</i>	8732	3621	1191	1148	14692
<i>Pianura</i>	49635	25012	6510	11822	92979
<i>Com. Mont. Acquacheta</i>	1567	558	235	1015	3375
<i>Com. Mont. App. Forlivese</i>	4212	1913	576	164	6865
<i>Com. Mont. App. Cesenate</i>	4140	1570	547	537	6794
<i>Unione del Rubicone</i>	1819	679	405	604	3507
<i>Unione di S.Sofia e Galeata</i>	909	411	52	164	1536
<i>Ass. Int. Cesena-Montiano</i>	15808	7704	1817	3383	28712
<i>Ass. Int. Pianura Forlivese</i>	21885	12322	3264	6277	43748

**tabella A.2.6.3.b. - NUMERO ADDETTI PER UNITA' LOCALI PER COMUNI AL 1997**

**suddivise per classi di addetti - percentuali**

	addetti da da 1 a 9	addetti da 10 a 49	addetti da 50 a 99	addetti 100 e oltre	totale addetti
Bagno di Romagna	52,5	20,4	7,9	19,1	100
Bertinoro	40,8	35,4	11,9	11,9	100
Borghi	87,8	12,2	0,0	0,0	100
CastrocaroT.-Terra del Sole	66,3	29,9	3,8	0,0	100
Cesena	54,7	27,0	6,4	11,9	100
Cesenatico	75,6	19,7	4,8	0,0	100
Civitella di Romagna	65,4	24,2	10,4	0,0	100
Dovadola	69,6	30,4	0,0	0,0	100
Forlì	49,4	28,1	7,4	15,2	100
Forlimpopoli	64,0	18,2	4,1	13,7	100
Galeata	66,9	33,1	0,0	0,0	100
Gambettola	70,2	14,6	9,6	5,6	100
Gatteo	50,7	17,8	14,0	17,5	100
Longiano	53,6	33,9	6,3	6,2	100
Meldola	63,9	27,9	8,2	0,0	100
Mercato Saraceno	59,9	27,7	12,4	0,0	100
Modigliana	37,7	6,7	0,0	55,6	100
Montiano	100,0	0,0	0,0	0,0	100
Portico e San Benedetto	76,3	23,8	0,0	0,0	100
Predappio	55,9	31,3	12,8	0,0	100
Premilcuore	79,1	20,9	0,0	0,0	100
Rocca San Casciano	44,6	24,8	30,6	0,0	100
Roncofreddo	73,2	26,8	0,0	0,0	100
San Mauro Pascoli	43,9	29,2	7,6	19,3	100
Santa Sofia	54,9	23,3	5,3	16,6	100
Sarsina	59,5	27,7	0,0	12,8	100
Savignano sul Rubicone	50,9	30,7	3,6	14,8	100
Sogliano al Rubicone	55,8	20,6	23,7	0,0	100
Tredozio	64,1	35,9	0,0	0,0	100
Verghereto	81,3	18,7	0,0	0,0	100
<i>PROVINCIA</i>	54,4	26,4	7,1	12,1	100
<i>Ambito forlivese</i>	51,2	27,4	7,5	13,8	100
<i>Ambito cesenate</i>	57,3	25,5	6,7	10,6	100
<i>Montagna</i>	59,0	21,1	5,6	14,4	100
<i>Collina</i>	59,4	24,6	8,1	7,8	100
<i>Pianura</i>	53,4	26,9	7,0	12,7	100
<i>Com. Mont. Acquacheta</i>	46,4	16,5	7,0	30,1	100
<i>Com. Mont. App. Forlivese</i>	61,4	27,9	8,4	2,4	100
<i>Com. Mont. App. Cesenate</i>	60,9	23,1	8,1	7,9	100
<i>Unione del Rubicone</i>	51,9	19,4	11,5	17,2	100
<i>Unione di S.Sofia e Galeata</i>	59,2	26,8	3,4	10,7	100
<i>Ass. Int. Cesena-Montiano</i>	55,1	26,8	6,3	11,8	100
<i>Ass. Int. Pianura Forlivese</i>	50,0	28,2	7,5	14,3	100

**tabella 2.6.4.a. - NUMERO ADDETTI PER UNITA' LOCALI PER COMUNI AL 1998  
suddivise per classi di addetti**

	addetti da 1 a 2	addetti da 10 a 49	addetti da 50 a 99	addetti 100 e oltre	totale addetti
Bagno di Romagna	1053	372	168	404	1997
Bertinoro	1442	1338	302	450	3532
Borghi	276	43	0	0	319
CastrocaroT.-Terra del Sole	858	442	53	0	1353
Cesena	14577	7393	1927	3383	27280
Cesenatico	4576	1232	214	0	6022
Civitella di Romagna	548	220	0	0	768
Dovadola	195	125	0	0	320
Forlì	16578	9762	2591	5640	34571
Forlimpopoli	1537	427	107	358	2429
Galeata	338	183	0	0	521
Gambettola	1573	313	225	133	2244
Gatteo	1210	382	353	517	2462
Longiano	1058	729	138	135	2060
Meldola	1408	681	196	0	2285
Mercato Saraceno	888	372	194	0	1454
Modigliana	639	99	0	1015	1753
Montiano	196	13	0	0	209
Portico e San Benedetto	114	24	0	0	138
Predappio	878	534	232	0	1644
Premilcuore	142	41	0	0	183
Rocca San Casciano	316	191	154	0	661
Roncofreddo	298	120	0	0	418
San Mauro Pascoli	1460	1006	337	542	3345
Santa Sofia	498	181	105	164	948
Sarsina	588	287	0	133	1008
Savignano sul Rubicone	2415	1487	181	739	4822
Sogliano al Rubicone	409	189	255	0	853
Treozio	197	116	0	0	313
Verghereto	395	103	0	0	498
<b>PROVINCIA</b>	<b>56660</b>	<b>28405</b>	<b>7732</b>	<b>13613</b>	<b>106410</b>
<i>Ambito forlivese</i>	25688	14364	3740	7627	51419
<i>Ambito cesenate</i>	30972	14041	3992	5986	54991
<i>Montagna</i>	2202	721	273	568	3764
<i>Collina</i>	8032	3615	1084	1148	13879
<i>Pianura</i>	46426	24069	6375	11897	88767
<i>Com. Mont. Acquacheta</i>	1461	555	154	1015	3185
<i>Com. Mont. App. Forlivese</i>	3812	1840	533	164	6349
<i>Com. Mont. App. Cesenate</i>	3907	1486	617	537	6547
<i>Unione del Rubicone</i>	1708	563	458	681	3410
<i>Unione di S.Sofia e Galeata</i>	836	364	105	164	1469
<i>Ass. Int. Cesena-Montiano</i>	14773	7406	1927	3383	27489
<i>Ass. Int. Pianura Forlivese</i>	20415	11969	3053	6448	41885

**tabella A.2.6.4.b. - NUMERO ADDETTI PER UNITA' LOCALI PER COMUNI  
AL 1998  
suddivise per classi di addetti - percentuali**

	addetti da da 1 a 9	addetti da 10 a 49	addetti da 50 a 99	addetti 100 e oltre	totale addetti
Bagno di Romagna	52,7	18,6	8,4	20,2	100
Bertinoro	40,8	37,9	8,6	12,7	100
Borghi	86,5	13,5	0,0	0,0	100
CastrocaroT.-Terra del Sole	63,4	32,7	3,9	0,0	100
Cesena	53,4	27,1	7,1	12,4	100
Cesenatico	76,0	20,5	3,6	0,0	100
Civitella di Romagna	71,4	28,6	0,0	0,0	100
Dovadola	60,9	39,1	0,0	0,0	100
Forlì	48,0	28,2	7,5	16,3	100
Forlimpopoli	63,3	17,6	4,4	14,7	100
Galeata	64,9	35,1	0,0	0,0	100
Gambettola	70,1	13,9	10,0	5,9	100
Gatteo	49,1	15,5	14,3	21,0	100
Longiano	51,4	35,4	6,7	6,6	100
Meldola	61,6	29,8	8,6	0,0	100
Mercato Saraceno	61,1	25,6	13,3	0,0	100
Modigliana	36,5	5,6	0,0	57,9	100
Montiano	93,8	6,2	0,0	0,0	100
Portico e San Benedetto	82,6	17,4	0,0	0,0	100
Predappio	53,4	32,5	14,1	0,0	100
Premilcuore	77,6	22,4	0,0	0,0	100
Rocca San Casciano	47,8	28,9	23,3	0,0	100
Roncofreddo	71,3	28,7	0,0	0,0	100
San Mauro Pascoli	43,6	30,1	10,1	16,2	100
Santa Sofia	52,5	19,1	11,1	17,3	100
Sarsina	58,3	28,5	0,0	13,2	100
Savignano sul Rubicone	50,1	30,8	3,8	15,3	100
Sogliano al Rubicone	47,9	22,2	29,9	0,0	100
Tredozio	62,9	37,1	0,0	0,0	100
Verghereto	79,3	20,7	0,0	0,0	100
<i>PROVINCIA</i>	53,2	26,7	7,3	12,8	100
<i>Ambito forlivese</i>	50,0	27,9	7,3	14,8	100
<i>Ambito cesenate</i>	56,3	25,5	7,3	10,9	100
<i>Montagna</i>	58,5	19,2	7,3	15,1	100
<i>Collina</i>	57,9	26,0	7,8	8,3	100
<i>Pianura</i>	52,3	27,1	7,2	13,4	100
<i>Com. Mont. Acquacheta</i>	45,9	17,4	4,8	31,9	100
<i>Com. Mont. App. Forlivese</i>	60,0	29,0	8,4	2,6	100
<i>Com. Mont. App. Cesenate</i>	59,7	22,7	9,4	8,2	100
<i>Unione del Rubicone</i>	50,1	16,5	13,4	20,0	100
<i>Unione di S.Sofia e Galeata</i>	56,9	24,8	7,1	11,2	100
<i>Ass. Int. Cesena-Montiano</i>	53,7	26,9	7,0	12,3	100
<i>Ass. Int. Pianura Forlivese</i>	48,7	28,6	7,3	15,4	100

**tabella A.2.6.5.a. - NUMERO ADDETTI PER UNITA' LOCALI PER COMUNI AL 1999  
suddivise per classi di addetti**

	addetti da 1 a 2	addetti da 10 a 49	addetti da 50 a 99	addetti 100 e oltre	totale addetti
Bagno di Romagna	1015	329	167	409	1920
Bertinoro	1398	1249	354	452	3453
Borghi	246	52	0	0	298
CastrocaroT.-Terra del Sole	825	487	0	0	1312
Cesena	13875	7558	2012	3449	26894
Cesenatico	4471	1235	120	0	5826
Civitella di Romagna	548	225	0	0	773
Dovadola	176	128	0	0	304
Forlì	15214	9058	2601	5905	32778
Forlimpopoli	1470	458	0	469	2397
Galeata	277	166	0	0	443
Gambettola	1520	396	140	113	2169
Gatteo	1152	412	183	734	2481
Longiano	1079	784	139	430	2432
Meldola	1271	636	206	0	2113
Mercato Saraceno	854	448	194	0	1496
Modigliana	605	85	0	1071	1761
Montiano	208	13	0	0	221
Portico e San Benedetto	98	23	0	0	121
Predappio	817	550	232	0	1599
Premilcuore	135	37	0	0	172
Rocca San Casciano	293	129	196	0	618
Roncofreddo	278	105	0	165	548
San Mauro Pascoli	1401	1009	423	524	3357
Santa Sofia	505	218	105	164	992
Sarsina	565	313	0	142	1020
Savignano sul Rubicone	2351	1398	264	687	4700
Sogliano al Rubicone	360	172	90	121	743
Trezzano	159	114	0	0	273
Verghereto	386	70	0	0	456
<b>PROVINCIA</b>	<b>53552</b>	<b>27857</b>	<b>7426</b>	<b>14835</b>	<b>103670</b>
<i>Ambito forlivese</i>	23791	13563	3694	8061	49109
<i>Ambito cesenate</i>	29761	14294	3732	6774	54561
<i>Montagna</i>	2139	677	272	573	3661
<i>Collina</i>	7482	3623	918	1499	13522
<i>Pianura</i>	43931	23557	6236	12763	86487
<i>Com. Mont. Acquacheta</i>	1331	479	196	1071	3077
<i>Com. Mont. App. Forlivese</i>	3553	1832	543	164	6092
<i>Com. Mont. App. Cesenate</i>	3704	1489	451	837	6481
<i>Unione del Rubicone</i>	1657	630	288	898	3473
<i>Unione di S.Sofia e Galeata</i>	782	384	105	164	1435
<i>Ass. Int. Cesena-Montiano</i>	14083	7571	2012	3449	27115
<i>Ass. Int. Pianura Forlivese</i>	18907	11252	2955	6826	39940

**tabella A.2.6.5.b. - NUMERO ADDETTI PER UNITA' LOCALI PER COMUNI AL 1999**  
**suddivise per classi di addetti - percentuali**

	addetti da da 1 a 9	addetti da 10 a 49	addetti da 50 a 99	addetti 100 e oltre	totale addetti
Bagno di Romagna	52,9	17,1	8,7	21,3	100
Bertinoro	40,5	36,2	10,3	13,1	100
Borghi	82,6	17,4	0,0	0,0	100
CastrocaroT.-Terra del Sole	62,9	37,1	0,0	0,0	100
Cesena	51,6	28,1	7,5	12,8	100
Cesenatico	76,7	21,2	2,1	0,0	100
Civitella di Romagna	70,9	29,1	0,0	0,0	100
Dovadola	57,9	42,1	0,0	0,0	100
Forlì	46,4	27,6	7,9	18,0	100
Forlimpopoli	61,3	19,1	0,0	19,6	100
Galeata	62,5	37,5	0,0	0,0	100
Gambettola	70,1	18,3	6,5	5,2	100
Gatteo	46,4	16,6	7,4	29,6	100
Longiano	44,4	32,2	5,7	17,7	100
Meldola	60,2	30,1	9,7	0,0	100
Mercato Saraceno	57,1	29,9	13,0	0,0	100
Modigliana	34,4	4,8	0,0	60,8	100
Montiano	94,1	5,9	0,0	0,0	100
Portico e San Benedetto	81,0	19,0	0,0	0,0	100
Predappio	51,1	34,4	14,5	0,0	100
Premilcuore	78,5	21,5	0,0	0,0	100
Rocca San Casciano	47,4	20,9	31,7	0,0	100
Roncofreddo	50,7	19,2	0,0	30,1	100
San Mauro Pascoli	41,7	30,1	12,6	15,6	100
Santa Sofia	50,9	22,0	10,6	16,5	100
Sarsina	55,4	30,7	0,0	13,9	100
Savignano sul Rubicone	50,0	29,7	5,6	14,6	100
Sogliano al Rubicone	48,5	23,1	12,1	16,3	100
Tredozio	58,2	41,8	0,0	0,0	100
Verghereto	84,6	15,4	0,0	0,0	100
<b>PROVINCIA</b>	<b>51,7</b>	<b>26,9</b>	<b>7,2</b>	<b>14,3</b>	<b>100</b>
<i>Ambito forlivese</i>	48,4	27,6	7,5	16,4	100
<i>Ambito cesenate</i>	54,5	26,2	6,8	12,4	100
<i>Montagna</i>	58,4	18,5	7,4	15,7	100
<i>Collina</i>	55,3	26,8	6,8	11,1	100
<i>Pianura</i>	50,8	27,2	7,2	14,8	100
<i>Com. Mont. Acquacheta</i>	43,3	15,6	6,4	34,8	100
<i>Com. Mont. App. Forlivese</i>	58,3	30,1	8,9	2,7	100
<i>Com. Mont. App. Cesenate</i>	57,2	23,0	7,0	12,9	100
<i>Unione del Rubicone</i>	47,7	18,1	8,3	25,9	100
<i>Unione di S.Sofia e Galeata</i>	54,5	26,8	7,3	11,4	100
<i>Ass. Int. Cesena-Montiano</i>	51,9	27,9	7,4	12,7	100
<i>Ass. Int. Pianura Forlivese</i>	47,3	28,2	7,4	17,1	100



**tabella A.2.6.6.a. - NUMERO ADDETTI PER UNITA' LOCALI  
AL 2000  
suddivise per classi di addetti**

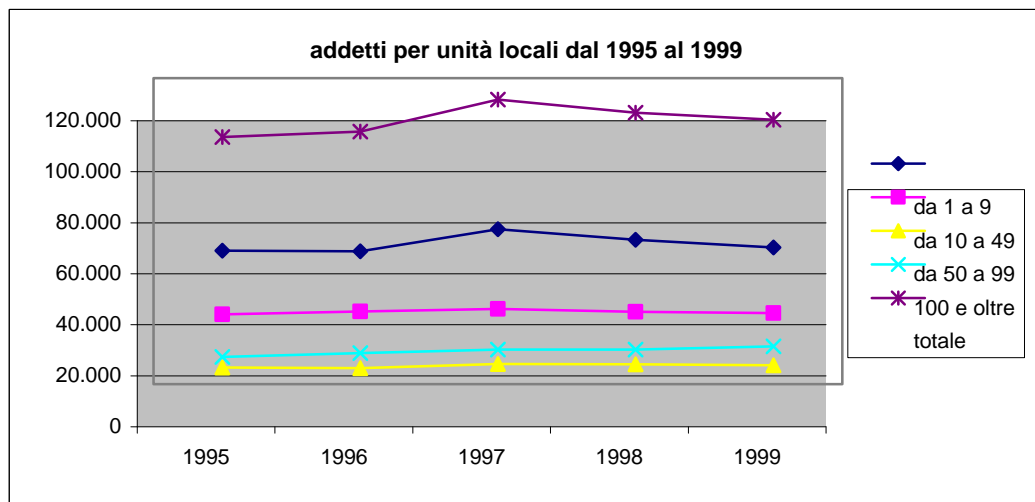
	addetti da 1 a 9	addetti da 10 a 49	addetti da 50 a 99	addetti 100 e oltre	totale addetti
Bagno di Romagna	950	315	165	148	1578
Bertinoro	1325	1233	369	343	3270
Borghi	219	51	0	0	270
CastrocaroT.-Terra del Sole	729	478	0	0	1207
Cesena	12676	7754	2587	2764	25781
Cesenatico	4143	1264	246	0	5653
Civitella di Romagna	479	224	0	103	806
Dovadola	175	105	0	0	280
Forlì	14633	10057	2338	5914	32942
Forlimpopoli	1391	503	54	131	2079
Galeata	264	155	0	0	419
Gambettola	1438	544	145	143	2270
Gatteo	1102	454	74	350	1980
Longiano	972	704	160	433	2269
Meldola	1258	639	210	0	2107
Mercato Saraceno	759	595	158	0	1512
Modigliana	574	80	86	954	1694
Montiano	207	11	0	0	218
Portico e San Benedetto	102	23	0	0	125
Predappio	727	663	138	0	1528
Premilcuore	101	28	0	0	129
Rocca San Casciano	256	78	203	0	537
Roncofreddo	263	59	0	185	507
San Mauro Pascoli	1371	1007	406	484	3268
Santa Sofia	480	321	62	197	1060
Sarsina	518	190	0	148	856
Savignano sul Rubicone	2249	1511	401	666	4827
Sogliano al Rubicone	314	173	73	0	560
Trezzano	129	119	0	0	248
Verghereto	340	70	0	0	410
<b>PROVINCIA</b>	<b>50144</b>	<b>29408</b>	<b>7875</b>	<b>12963</b>	<b>100390</b>
<i>Ambito forlivese</i>	22623	14706	3460	7642	48431
<i>Ambito cesenate</i>	27521	14702	4415	5321	51959
<i>Montagna</i>	1973	757	227	345	3302
<i>Collina</i>	6871	3620	868	1390	12749
<i>Pianura</i>	41300	25031	6780	11228	84339
<i>Com. Mont. Acquacheta</i>	1236	405	289	954	2884
<i>Com. Mont. App. Forlivese</i>	3309	2030	410	300	6049
<i>Com. Mont. App. Cesenate</i>	3363	1453	396	481	5693
<i>Unione del Rubicone</i>	1582	775	136	547	3040
<i>Unione di S.Sofia e Galeata</i>	744	476	62	197	1479
<i>Ass. Int. Cesena-Montiano</i>	12883	7765	2587	2764	25999
<i>Ass. Int. Pianura Forlivese</i>	18078	12271	2761	6388	39498

**tabella A.2.6.6.b. - NUMERO ADDETTI PER UNITA' LOCALI PER COMUNI AL 2000**  
**suddivise per classi di addetti - percentuali**

	addetti da da 1 a 9	addetti da 10 a 49	addetti da 50 a 99	addetti 100 e oltre	totale addetti
Bagno di Romagna	60,2	20,0	10,5	9,4	100
Bertinoro	40,5	37,7	11,3	10,5	100
Borghi	81,1	18,9	0,0	0,0	100
CastrocaroT.-Terra del Sole	60,4	39,6	0,0	0,0	100
Cesena	49,2	30,1	10,0	10,7	100
Cesenatico	73,3	22,4	4,4	0,0	100
Civitella di Romagna	59,4	27,8	0,0	12,8	100
Dovadola	62,5	37,5	0,0	0,0	100
Forlì	44,4	30,5	7,1	18,0	100
Forlimpopoli	66,9	24,2	2,6	6,3	100
Galeata	63,0	37,0	0,0	0,0	100
Gambettola	63,3	24,0	6,4	6,3	100
Gatteo	55,7	22,9	3,7	17,7	100
Longiano	42,8	31,0	7,1	19,1	100
Meldola	59,7	30,3	10,0	0,0	100
Mercato Saraceno	50,2	39,4	10,4	0,0	100
Modigliana	33,9	4,7	5,1	56,3	100
Montiano	95,0	5,0	0,0	0,0	100
Portico e San Benedetto	81,6	18,4	0,0	0,0	100
Predappio	47,6	43,4	9,0	0,0	100
Premilcuore	78,3	21,7	0,0	0,0	100
Rocca San Casciano	47,7	14,5	37,8	0,0	100
Roncofreddo	51,9	11,6	0,0	36,5	100
San Mauro Pascoli	42,0	30,8	12,4	14,8	100
Santa Sofia	45,3	30,3	5,8	18,6	100
Sarsina	60,5	22,2	0,0	17,3	100
Savignano sul Rubicone	46,6	31,3	8,3	13,8	100
Sogliano al Rubicone	56,1	30,9	13,0	0,0	100
Treozio	52,0	48,0	0,0	0,0	100
Verghereto	82,9	17,1	0,0	0,0	100
<b>PROVINCIA</b>	<b>49,9</b>	<b>29,3</b>	<b>7,8</b>	<b>12,9</b>	<b>100</b>
<i>Ambito forlivese</i>	46,7	30,4	7,1	15,8	100
<i>Ambito cesenate</i>	53,0	28,3	8,5	10,2	100
<i>Montagna</i>	59,8	22,9	6,9	10,4	100
<i>Collina</i>	53,9	28,4	6,8	10,9	100
<i>Pianura</i>	49,0	29,7	8,0	13,3	100
<i>Com. Mont. Acquacheta</i>	42,9	14,0	10,0	33,1	100
<i>Com. Mont. App. Forlivese</i>	54,7	33,6	6,8	5,0	100
<i>Com. Mont. App. Cesenate</i>	59,1	25,5	7,0	8,4	100
<i>Unione del Rubicone</i>	52,0	25,5	4,5	18,0	100
<i>Unione di S.Sofia e Galeata</i>	50,3	32,2	4,2	13,3	100
<i>Ass. Int. Cesena-Montiano</i>	49,6	29,9	10,0	10,6	100
<i>Ass. Int. Pianura Forlivese</i>	45,8	31,1	7,0	16,2	100

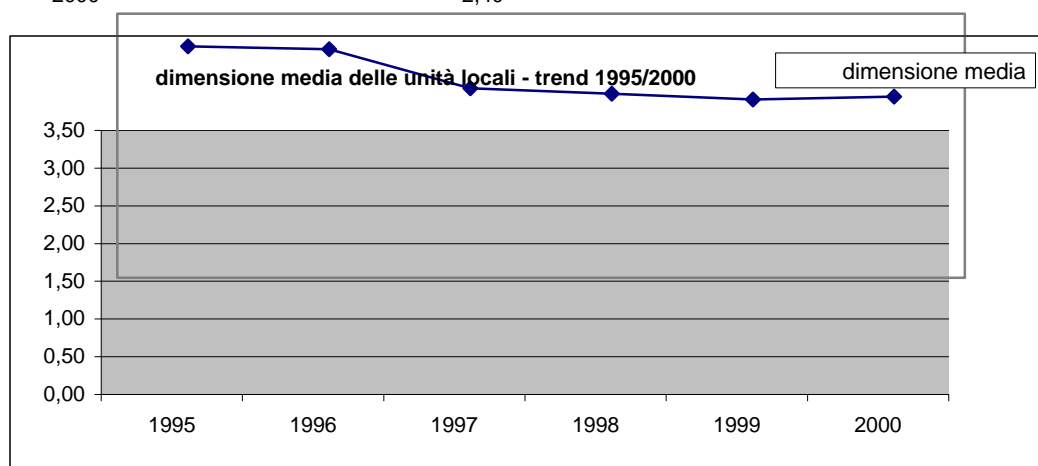
**tabella A.2.6.7.a. - NUMERO ADDETTI PER UNITA' LOCALI**  
**suddivise per classi di addetti**

	addetti da 1 a 2	addetti da 3 a 9	addetti da 1 a 9	addetti da 10 a 49	addetti da 50 a 99	addetti 100 e oltre	totale
1995	25.032	27.325	52.357	27.331	6.578	10.668	96.934
1996	24.664	27.469	52.133	28.542	6.216	12.130	99.021
1997	30.898	29.800	60.698	29.466	7.921	13.538	111.623
1998	28.470	28.190	56.660	28.405	7.732	13.613	106.410
1999	26.733	26.819	53.552	27.857	7.426	14.835	103.670



**tabella A.2.6.7.b. - DIMENSIONE MEDIA IMPRESA**  
**suddivise per classi di addetti**

	totale addetti	totale imprese	dimensione me c	totale
1995	96.934	31.607	3,07	96.934
1996	99.021	32.703	3,03	99.021
1997	111.623	44.466	2,51	111.623
1998	106.410	43.590	2,44	106.410
1999	103.670	43.887	2,36	103.670
2000			2,40	



**tabella A.2.6.8. - ADDETTI IN UNITA' LOCALI CON PIU' DI 100 ADDETTI TREND 1995-2000**

**n.addetti**

	addetti 1995	addetti 1996	addetti 1997	addetti 1998	addetti 1999	addetti 2000
Bagno di Romagna	141	140	404	404	409	148
Bertinoro	281	438	450	450	452	343
Borghi	0	0	0	0	0	0
CastrocaroT.-Terra del Sole	0	0	0	0	0	0
Cesena	2109	2304	3383	3383	3449	2764
Cesenatico	0	0	0	0	0	0
Civitella di Romagna	0	0	0	0	0	103
Dovadola	0	0	0	0	0	0
Forlì	4707	4731	5469	5640	5905	5914
Forlimpopoli	321	351	358	358	469	131
Galeata	0	0	0	0	0	0
Gambettola	158	0	133	133	113	143
Gatteo	278	278	440	517	734	350
Longiano	376	1049	135	135	430	433
Meldola	0	0	0	0	0	0
Mercato Saraceno	0	0	0	0	0	0
Modigliana	737	1000	1015	1015	1071	954
Montiano	0	0	0	0	0	0
Portico e San Benedetto	0	0	0	0	0	0
Predappio	0	0	0	0	0	0
Premilcuore	0	0	0	0	0	0
Rocca San Casciano	0	0	0	0	0	0
Roncofreddo	0	142	0	0	165	185
San Mauro Pascoli	569	716	715	542	524	484
Santa Sofia	140	139	164	164	164	197
Sarsina	139	142	133	133	142	148
Savignano sul Rubicone	712	700	739	739	687	666
Sogliano al Rubicone	0	0	0	0	121	0
Tredozio	0	0	0	0	0	0
Verghereto	0	0	0	0	0	0
<b>PROVINCIA</b>	<b>10.668</b>	<b>12.130</b>	<b>13.538</b>	<b>13.613</b>	<b>14.835</b>	<b>12.963</b>
<i>Ambito forlivese</i>	6.186	6.659	7.456	7.627	8.061	7.642
<i>Ambito cesenate</i>	4.482	5.471	6.082	5.986	6.774	5.321
<i>Montagna</i>	281	279	568	568	573	345
<i>Collina</i>	876	1.284	1.148	1.148	1.499	1.390
<i>Pianura</i>	9.511	10.567	11.822	11.897	12.763	11.228
<i>Com. Mont. Acquacheta</i>	737	1.000	1.015	1.015	1.071	954
<i>Com. Mont. App. Forlivese</i>	140	139	164	164	164	300
<i>Com. Mont. App. Cesenate</i>	280	424	537	537	837	481
<i>Unione del Rubicone</i>	418	417	604	681	898	547
<i>Unione di S.Sofia e Galeata</i>	140	139	164	164	164	197
<i>Ass. Int. Cesena-Montiano</i>	2.109	2.304	3.383	3.383	3.449	2.764
<i>Ass. Int. Pianura Forlivese</i>	5.309	5.520	6.277	6.448	6.826	6.388

**tabella A.2.6.9. - NUMERO ADDETTI PER UNITA' LOCALI AL 2000  
suddivise per classi di addetti**

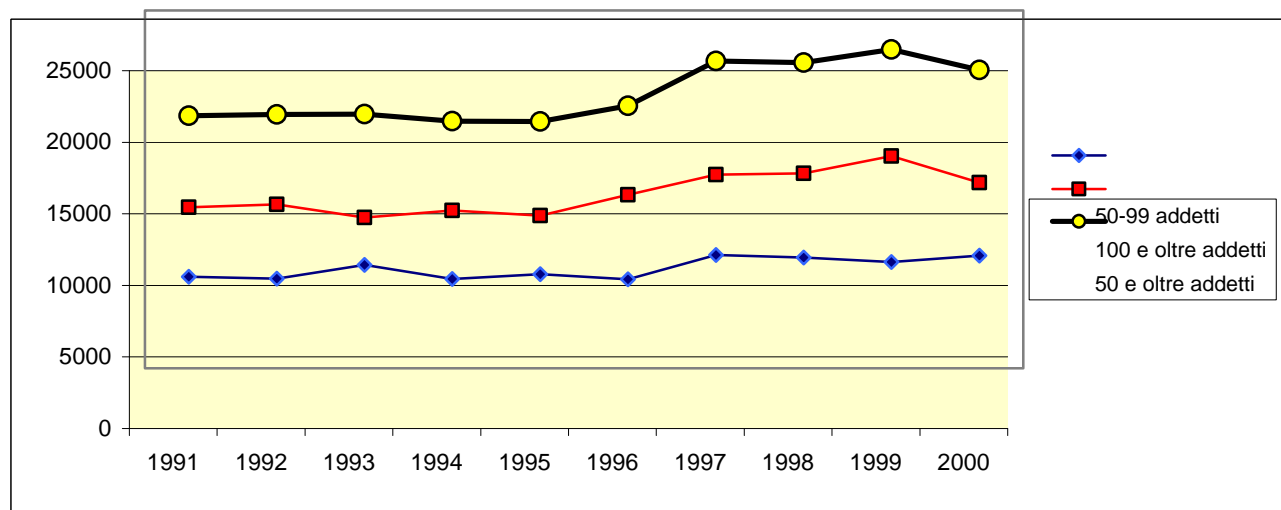
	addetti da 1 a 9	addetti da 10 a 49	addetti da 50 a 99	addetti 100 e oltre	totale addetti	<50	<50/totale	>100/totale
Bagno di Romagna	950	315	165	148	1578	1265	0,80	0,09
Bertinoro	1325	1233	369	343	3270	2558	0,78	0,10
Borghi	219	51	0	0	270	270	1,00	0,00
CastrocaroT.-Terra del Sole	729	478	0	0	1207	1207	1,00	0,00
Cesena	12676	7754	2587	2764	25781	20430	0,79	0,11
Cesenatico	4143	1264	246	0	5653	5407	0,96	0,00
Civitella di Romagna	479	224	0	103	806	703	0,87	0,13
Dovadola	175	105	0	0	280	280	1,00	0,00
Forlì	14633	10057	2338	5914	32942	24690	0,75	0,18
Forlimpopoli	1391	503	54	131	2079	1894	0,91	0,06
Galeata	264	155	0	0	419	419	1,00	0,00
Gambettola	1438	544	145	143	2270	1982	0,87	0,06
Gatteo	1102	454	74	350	1980	1556	0,79	0,18
Longiano	972	704	160	433	2269	1676	0,74	0,19
Meldola	1258	639	210	0	2107	1897	0,90	0,00
Mercato Saraceno	759	595	158	0	1512	1354	0,90	0,00
Modigliana	574	80	86	954	1694	654	0,39	0,56
Montiano	207	11	0	0	218	218	1,00	0,00
Portico e San Benedetto	102	23	0	0	125	125	1,00	0,00
Predappio	727	663	138	0	1528	1390	0,91	0,00
Premilcuore	101	28	0	0	129	129	1,00	0,00
Rocca San Casciano	256	78	203	0	537	334	0,62	0,00
Roncofreddo	263	59	0	185	507	322	0,64	0,36
San Mauro Pascoli	1371	1007	406	484	3268	2378	0,73	0,15
Santa Sofia	480	321	62	197	1060	801	0,76	0,19
Sarsina	518	190	0	148	856	708	0,83	0,17
Savignano sul Rubicone	2249	1511	401	666	4827	3760	0,78	0,14
Sogliano al Rubicone	314	173	73	0	560	487	0,87	0,00
Tredozio	129	119	0	0	248	248	1,00	0,00
Verghereto	340	70	0	0	410	410	1,00	0,00
<b>PROVINCIA</b>	<b>50144</b>	<b>29408</b>	<b>7875</b>	<b>12963</b>	<b>100390</b>	<b>79552</b>	<b>0,79</b>	<b>0,13</b>
<i>Ambito forlivese</i>	22623	14706	3460	7642	48431	37329	0,77	0,16
<i>Ambito cesenate</i>	27521	14702	4415	5321	51959	42223	0,81	0,10
<i>Montagna</i>	1973	757	227	345	3302	2730	0,83	0,10
<i>Collina</i>	6871	3620	868	1390	12749	10491	0,82	0,11
<i>Pianura</i>	41300	25031	6780	11228	84339	66331	0,79	0,13
<i>Com. Mont. Acquacheta</i>	1236	405	289	954	2884	1641	0,57	0,33
<i>Com. Mont. App. Forlivese</i>	3309	2030	410	300	6049	5339	0,88	0,05
<i>Com. Mont. App. Cesenate</i>	3363	1453	396	481	5693	4816	0,85	0,08
<i>Unione del Rubicone</i>	1582	775	136	547	3040	2357	0,78	0,18
<i>Unione di S.Sofia e Galeata</i>	744	476	62	197	1479	1220	0,82	0,13
<i>Ass. Int. Cesena-Montiano</i>	12883	7765	2587	2764	25999	20648	0,79	0,11
<i>Ass. Int. Pianura Forlivese</i>	18078	12271	2761	6388	39498	30349	0,77	0,16

**tabella A.2.6.10. - ADDETTI IN UNITA' LOCALI CON PIU' DI 49 ADDETTI (TOTALE PROVINCIALE)**

	n. addetti 1991	n. addetti 1992	n. addetti 1993	n. addetti 1994	n. addetti 1995	n. addetti 1996	n. addetti 1997	n. addetti 1998	n. addetti 1999	n. addetti 2000
<i>50-99 addetti</i>	6401	6268	7228	6244	6578	6216	7921	7732	7426	7875
<i>100 e oltre addetti</i>	11245	11457	10526	11024	10668	12130	13538	13613	14835	12963
<i>50 e oltre addetti</i>	17646	17725	17754	17268	17246	18346	21459	21345	22261	20838
<b>Totale addetti</b>	<b>97480</b>	<b>96910</b>	<b>95677</b>	<b>95853</b>	<b>96934</b>	<b>99021</b>	<b>111623</b>	<b>106410</b>	<b>103670</b>	<b>100390</b>

	% add. su tot 1991	% add. su tot 1992	% add. su tot 1993	% add. su tot 1994	% add. su tot 1995	% add. su tot 1996	% add. su tot 1997	% add. su tot 1998	% add. su tot 1999	% add. su tot 2000
<i>50-99 addetti</i>	6,57	6,47	7,55	6,51	6,79	6,28	7,10	7,27	7,16	7,84
<i>100 e oltre addetti</i>	11,54	11,82	11,00	11,50	11,01	12,25	12,13	12,79	14,31	12,91
<i>50 e oltre addetti</i>	18,10	18,29	18,56	18,02	17,79	18,53	19,22	20,06	21,47	20,76
<b>Totale addetti</b>	<b>100</b>	<b>100</b>	<b>100</b>	<b>100</b>	<b>100</b>	<b>100</b>	<b>100</b>	<b>100</b>	<b>100</b>	<b>100</b>



**tabella A.2.6.11. - TREND - ADDETTI IN UNITA' LOCALI CON PIU' DI 100 ADDETTI 1991-2000**

	addetti 1991	addetti 1992	addetti 1993	addetti 1994	addetti 1995	addetti 1996	addetti 1997	addetti 1998	addetti 1999	addetti 2000
Bagno di Romagna	271	259	250	244	141	140	404	404	409	148
Bertinoro	103	0	207	224	281	438	450	450	452	343
Borghi	0	0	0	0	0	0	0	0	0	0
CastrocaroT.-Terra del Sole	120	0	0	0	0	0	0	0	0	0
Cesena	2626	3437	1962	2298	2109	2304	3383	3383	3449	2764
Cesenatico	0	0	0	0	0	0	0	0	0	0
Civitella di Romagna	0	0	0	0	0	0	0	0	0	103
Dovadola	0	0	0	0	0	0	0	0	0	0
Forlì	5197	4846	4849	4966	4707	4731	5469	5640	5905	5914
Forlimpopoli	445	153	291	291	321	351	358	358	469	131
Galeata	0	0	0	0	0	0	0	0	0	0
Gambettola	0	0	104	119	158	0	133	133	113	143
Gatteo	184	172	175	166	278	278	440	517	734	350
Longiano	378	385	385	388	376	1049	135	135	430	433
Meldola	0	0	0	0	0	0	0	0	0	0
Mercato Saraceno	0	0	0	0	0	0	0	0	0	0
Modigliana	844	859	701	678	737	1000	1015	1015	1071	954
Montiano	0	0	0	0	0	0	0	0	0	0
Portico e San Benedetto	0	0	0	0	0	0	0	0	0	0
Predappio	0	0	0	0	0	0	0	0	0	0
Premilcuore	0	0	0	0	0	0	0	0	0	0
Rocca San Casciano	0	0	0	0	0	0	0	0	0	0
Roncofreddo	141	149	136	122	0	142	0	0	165	185
San Mauro Pascoli	572	715	567	538	569	716	715	542	524	484
Santa Sofia	0	0	113	113	140	139	164	164	164	197
Sarsina	129	130	133	135	139	142	133	133	142	148
Savignano sul Rubicone	235	352	653	742	712	700	739	739	687	666
Sogliano al Rubicone	0	0	0	0	0	0	0	0	121	0
Trezzio	0	0	0	0	0	0	0	0	0	0
Verghereto	0	0	0	0	0	0	0	0	0	0
<b>PROVINCIA</b>	<b>11245</b>	<b>11457</b>	<b>10526</b>	<b>11024</b>	<b>10668</b>	<b>12130</b>	<b>13538</b>	<b>13613</b>	<b>14835</b>	<b>12963</b>
<i>Ambito forlivese</i>	6709	5858	6161	6272	6186	6659	7456	7627	8061	7642
<i>Ambito cesenate</i>	4536	5599	4365	4752	4482	5471	6082	5986	6774	5321
<i>Montagna</i>	271	259	363	357	281	279	568	568	573	345
<i>Collina</i>	1234	1138	970	935	876	1284	1148	1148	1499	1390
<i>Pianura</i>	9740	10060	9193	9732	9511	10567	11822	11897	12763	11228
<i>Com. Mont. Acquacheta</i>	844	859	701	678	737	1000	1015	1015	1071	954
<i>Com. Mont. App. Forlivese</i>	0	0	113	113	140	139	164	164	164	300
<i>Com. Mont. App. Cesenate</i>	541	538	519	501	280	424	537	537	837	481
<i>Unione del Rubicone</i>	184	172	288	279	418	417	604	681	898	547
<i>Unione di S.Sofia e Galeata</i>	0	0	113	113	140	139	164	164	164	197
<i>Ass. Int. Cesena-Montiano</i>	2626	3437	1962	2298	2109	2304	3383	3383	3449	2764
<i>Ass. Int. Pianura Forlivese</i>	5865	4999	5347	5481	5309	5520	6277	6448	6826	6388

**tabella A.2.7.1 - Unità locali nel settore edile al 2001 suddivise per classi di addetti**

Comuni	0 add	1 add	2-9 add	10-19 add	20-49 add	50-99 add	oltre 100	totale
001 Bagno di Romagna	25	36	41					102
003 Bertinoro	48	48	44	3	3			146
004 Borghi	13	15	7					35
005 CastrocaroT.-Terra del Sole	65	43	15	2	2			127
007 Cesena	362	441	292	30	13	3	1	1.142
008 Cesenatico	156	175	127	10	3			471
009 Civitella di Romagna	28	28	29	1				86
011 Dovadola	9	14	9					32
012 Forlì	480	468	335	42	14	5	2	1.346
013 Forlimpopoli	50	46	39	4	1			140
014 Galeata	15	12	18		2			47
015 Gambettola	42	70	42	5				159
016 Gatteo	42	65	27	4				138
018 Longiano	13	69	36	3	1			122
019 Meldola	61	78	46	3				188
020 Mercato Saraceno	28	42	40	2	3	2		117
022 Modigliana	16	31	16					63
028 Montiano	6	10	4					20
031 Portico e San Benedetto	5	7	2					14
032 Predappio	39	29	30	4		1		103
033 Premilcuore	1	3	2					6
036 Rocca San Casciano	10	13	7	1				31
037 Roncofreddo	15	21	10	2				48
041 San Mauro Pascoli	53	49	35	8				145
043 Santa Sofia	10	10	11	2	1	1		35
044 Sarsina	17	17	10	2				46
045 Savignano sul Rubicone	76	80	79	4	2	1		242
046 Sogliano al Rubicone	12	22	14					48
049 Tredozio	5	12	3					20
050 Verghereto	2	15	9		1			27
<i>Provincia</i>	<i>1.704</i>	<i>1.969</i>	<i>1.379</i>	<i>132</i>	<i>46</i>	<i>13</i>	<i>3</i>	<i>5.246</i>
<i>Ambito forlivese</i>	<i>842</i>	<i>842</i>	<i>606</i>	<i>62</i>	<i>23</i>	<i>7</i>	<i>2</i>	<i>2.384</i>
<i>Ambito cesenate</i>	<i>862</i>	<i>1.127</i>	<i>773</i>	<i>70</i>	<i>23</i>	<i>6</i>	<i>1</i>	<i>2.862</i>
<i>Montagna</i>	<i>43</i>	<i>71</i>	<i>65</i>	<i>2</i>	<i>2</i>	<i>1</i>	<i>-</i>	<i>184</i>
<i>Collina</i>	<i>339</i>	<i>387</i>	<i>258</i>	<i>17</i>	<i>7</i>	<i>3</i>	<i>-</i>	<i>1.011</i>
<i>Pianura</i>	<i>1.322</i>	<i>1.511</i>	<i>1.056</i>	<i>113</i>	<i>37</i>	<i>9</i>	<i>3</i>	<i>4.051</i>
<i>Com. Mont. Acquacheta</i>	<i>45</i>	<i>77</i>	<i>37</i>	<i>1</i>	<i>-</i>	<i>-</i>	<i>-</i>	<i>160</i>
<i>Com. Mont. App. Forlivese</i>	<i>154</i>	<i>160</i>	<i>136</i>	<i>10</i>	<i>3</i>	<i>2</i>	<i>-</i>	<i>465</i>
<i>Com. Mont. App. Cesenate</i>	<i>112</i>	<i>168</i>	<i>131</i>	<i>6</i>	<i>4</i>	<i>2</i>	<i>-</i>	<i>423</i>
<i>Unione del Rubicone</i>	<i>52</i>	<i>75</i>	<i>38</i>	<i>6</i>	<i>1</i>	<i>1</i>	<i>-</i>	<i>173</i>
<i>Unione di S.Sofia e Galeata</i>	<i>25</i>	<i>22</i>	<i>29</i>	<i>2</i>	<i>3</i>	<i>1</i>	<i>-</i>	<i>82</i>
<i>Ass. Int. Cesena-Montiano</i>	<i>368</i>	<i>451</i>	<i>296</i>	<i>30</i>	<i>13</i>	<i>3</i>	<i>1</i>	<i>1.162</i>
<i>Ass. Int. Pianura Forlivese</i>	<i>643</i>	<i>605</i>	<i>433</i>	<i>51</i>	<i>20</i>	<i>5</i>	<i>2</i>	<i>1.759</i>



**tabella A.2.7.2 - Addetti in unità locali nel settore edile al 2001 suddivisi per classi di addetti**

Comuni	0 add	1 add	2-9 add	10-19 add	20-49 add	50-99 add	oltre 100	totale
001	Bagno di Romagna	-	36	141	-	-	-	177
003	Bertinoro	-	48	149	36	100	-	333
004	Borghi	-	15	27	-	-	-	42
005	CastrocaroT.-Terra del Sole	-	43	59	22	74	-	198
007	Cesena	-	441	1.059	401	332	190	2.602
008	Cesenatico	-	175	429	130	84	-	818
009	Civitella di Romagna	-	28	95	12	-	-	135
011	Dovadola	-	14	23	-	-	-	37
012	Forlì	-	468	1.208	541	417	372	3.583
013	Forlimpopoli	-	46	146	48	44	-	284
014	Galeata	-	12	57	-	75	-	144
015	Gambettola	-	70	136	59	-	-	265
016	Gatteo	-	65	79	52	-	-	196
018	Longiano	-	69	112	32	22	-	235
019	Meldola	-	78	171	31	-	-	280
020	Mercato Saraceno	-	42	139	25	89	162	457
022	Modigliana	-	31	67	-	-	-	98
028	Montiano	-	10	17	-	-	-	27
031	Portico e San Benedetto	-	7	8	-	-	-	15
032	Predappio	-	29	120	49	-	63	261
033	Premilcuore	-	3	9	-	-	-	12
036	Rocca San Casciano	-	13	32	11	-	-	56
037	Roncofreddo	-	21	34	24	-	-	79
041	San Mauro Pascoli	-	49	131	107	-	-	287
043	Santa Sofia	-	10	44	20	42	59	175
044	Sarsina	-	17	37	28	-	-	82
045	Savignano sul Rubicone	-	80	261	46	44	70	501
046	Sogliano al Rubicone	-	22	50	-	-	-	72
049	Tredozio	-	12	8	-	-	-	20
050	Verghereto	-	15	38	-	31	-	84
	<i>Provincia</i>	-	1.969	4.886	1.674	1.354	916	11.555
	<i>Ambito forlivese</i>	-	842	2.196	770	752	494	5.631
	<i>Ambito cesenate</i>	-	1.127	2.690	904	602	422	5.924
	<i>Montagna</i>	-	71	240	20	73	59	463
	<i>Collina</i>	-	387	936	202	238	225	1.988
	<i>Pianura</i>	-	1.511	3.710	1.452	1.043	632	9.104
	<i>Com. Mont. Acquacheta</i>	-	77	138	11	-	-	226
	<i>Com. Mont. App. Forlivese</i>	-	160	496	112	117	122	1.007
	<i>Com. Mont. App. Cesenate</i>	-	168	466	77	120	162	993
	<i>Unione del Rubicone</i>	-	75	123	72	42	59	371
	<i>Unione di S. Sofia e Galeata</i>	-	22	101	20	117	59	319
	<i>Ass. Int. Cesena-Montiano</i>	-	451	1.076	401	332	190	2.629
	<i>Ass. Int. Pianura Forlivese</i>	-	605	1.562	647	635	372	4.398

**tabella A.2.7.3 - Trend delle unità locali nel settore edile dal 1995 al 2001**

Comuni	1995	1996	1997	1998	1999	2000	2001
001 Bagno di Romagna	98	98	94	96	104	105	102
003 Bertinoro	110	104	111	116	122	133	146
004 Borghi	18	20	25	28	30	31	35
005 CastrocaroT.-Terra del Sole	75	76	81	88	105	112	127
007 Cesena	891	906	933	988	1.037	1.115	1.142
008 Cesenatico	330	359	376	391	426	444	471
009 Civitella di Romagna	54	60	63	76	75	86	86
011 Dovadola	17	20	22	21	22	25	32
012 Forlì	970	1.020	1.070	1.143	1.232	1.284	1.346
013 Forlimpopoli	113	119	122	123	129	125	140
014 Galeata	37	33	34	38	39	43	47
015 Gambettola	125	126	137	140	147	151	159
016 Gatteo	86	98	99	102	111	124	138
018 Longiano	95	99	100	108	117	119	122
019 Meldola	140	150	168	167	178	181	188
020 Mercato Saraceno	77	80	88	89	97	111	117
022 Modigliana	47	50	47	48	57	62	63
028 Montiano	9	10	13	16	15	18	20
031 Portico e San Benedetto	11	11	13	16	15	14	14
032 Predappio	75	71	76	82	94	100	103
033 Premilcuore	7	6	5	7	7	8	6
036 Rocca San Casciano	17	20	25	26	27	30	31
037 Roncofreddo	21	26	31	32	37	45	48
041 San Mauro Pascoli	85	94	101	105	121	135	145
043 Santa Sofia	28	27	26	24	26	27	35
044 Sarsina	47	43	43	37	40	42	46
045 Savignano sul Rubicone	172	174	176	191	208	227	242
046 Sogliano al Rubicone	31	30	32	36	42	45	48
049 Tredozio	21	18	15	17	17	17	20
050 Verghereto	24	25	24	25	25	26	27
<i>Provincia</i>	<i>3.831</i>	<i>3.973</i>	<i>4.150</i>	<i>4.376</i>	<i>4.702</i>	<i>4.985</i>	<i>5.246</i>
<i>Ambito forlivese</i>	<i>1.722</i>	<i>1.785</i>	<i>1.878</i>	<i>1.992</i>	<i>2.145</i>	<i>2.247</i>	<i>2.384</i>
<i>Ambito cesenate</i>	<i>2.109</i>	<i>2.188</i>	<i>2.272</i>	<i>2.384</i>	<i>2.557</i>	<i>2.738</i>	<i>2.862</i>
<i>Montagna</i>	<i>168</i>	<i>167</i>	<i>162</i>	<i>168</i>	<i>177</i>	<i>180</i>	<i>184</i>
<i>Collina</i>	<i>686</i>	<i>707</i>	<i>763</i>	<i>801</i>	<i>875</i>	<i>948</i>	<i>1.011</i>
<i>Pianura</i>	<i>2.977</i>	<i>3.099</i>	<i>3.225</i>	<i>3.407</i>	<i>3.650</i>	<i>3.857</i>	<i>4.051</i>
<i>Com. Mont. Acquacheta</i>	<i>113</i>	<i>119</i>	<i>122</i>	<i>128</i>	<i>138</i>	<i>148</i>	<i>160</i>
<i>Com. Mont. App. Forlivese</i>	<i>341</i>	<i>347</i>	<i>372</i>	<i>394</i>	<i>419</i>	<i>445</i>	<i>465</i>
<i>Com. Mont. App. Cesenate</i>	<i>316</i>	<i>322</i>	<i>337</i>	<i>343</i>	<i>375</i>	<i>405</i>	<i>423</i>
<i>Unione del Rubicone</i>	<i>114</i>	<i>125</i>	<i>125</i>	<i>126</i>	<i>137</i>	<i>151</i>	<i>173</i>
<i>Unione di S.Sofia e Galeata</i>	<i>65</i>	<i>60</i>	<i>60</i>	<i>62</i>	<i>65</i>	<i>70</i>	<i>82</i>
<i>Ass. Int. Cesena-Montiano</i>	<i>900</i>	<i>916</i>	<i>946</i>	<i>1.004</i>	<i>1.052</i>	<i>1.133</i>	<i>1.162</i>
<i>Ass. Int. Pianura Forlivese</i>	<i>1.268</i>	<i>1.319</i>	<i>1.384</i>	<i>1.470</i>	<i>1.588</i>	<i>1.654</i>	<i>1.759</i>

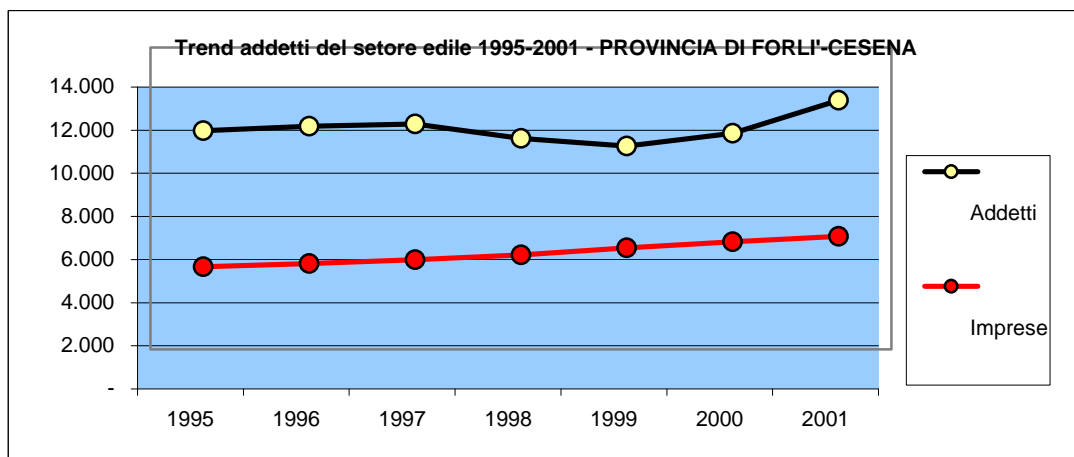
**tabella A.2.7.4.a. - Trend degli addetti in unità locali nel settore edile dal 1995 al 2001**

Comuni	1995	1996	1997	1998	1999	2000	2001	
001	Bagno di Romagna	215	193	169	178	155	199	177
003	Bertinoro	386	376	343	317	332	279	333
004	Borghi	44	45	48	46	45	43	42
005	CastrocaroT.-Terra del Sole	196	195	200	190	184	183	198
007	Cesena	2.314	2.413	2.357	2.240	2.100	2.238	2.602
008	Cesenatico	721	726	742	686	651	611	818
009	Civitella di Romagna	100	99	112	108	102	119	135
011	Dovadola	23	29	28	24	32	31	37
012	Forlì	2.788	3.101	3.166	2.849	2.818	3.176	3.583
013	Forlimpopoli	353	312	331	320	252	238	284
014	Galeata	160	105	118	131	108	120	144
015	Gambettola	332	325	290	257	261	232	265
016	Gatteo	176	177	168	163	164	173	196
018	Longiano	229	227	234	214	235	197	235
019	Meldola	248	255	268	240	199	246	280
020	Mercato Saraceno	295	283	304	296	282	436	457
022	Modigliana	96	92	106	104	87	87	98
028	Montiano	14	25	20	20	23	22	27
031	Portico e San Benedetto	14	16	15	11	8	14	15
032	Predappio	279	215	293	297	291	212	261
033	Premilcuore	23	20	21	22	22	5	12
036	Rocca San Casciano	45	45	55	59	55	49	56
037	Roncofreddo	64	57	55	52	76	69	79
041	San Mauro Pascoli	188	198	213	178	161	246	287
043	Santa Sofia	137	124	110	108	140	158	175
044	Sarsina	158	139	134	125	115	56	82
045	Savignano sul Rubicone	400	420	419	416	400	435	501
046	Sogliano al Rubicone	41	45	51	46	52	58	72
049	Tredozio	40	23	16	16	16	14	20
050	Verghereto	64	67	67	67	65	68	84
	<i>Provincia</i>	<i>10.143</i>	<i>10.347</i>	<i>10.453</i>	<i>9.780</i>	<i>9.431</i>	<i>10.014</i>	<i>11.555</i>
	<i>Ambito forlivese</i>	<i>4.888</i>	<i>5.007</i>	<i>5.182</i>	<i>4.796</i>	<i>4.646</i>	<i>4.931</i>	<i>5.631</i>
	<i>Ambito cesenate</i>	<i>5.255</i>	<i>5.340</i>	<i>5.271</i>	<i>4.984</i>	<i>4.785</i>	<i>5.083</i>	<i>5.924</i>
	<i>Montagna</i>	<i>453</i>	<i>420</i>	<i>382</i>	<i>386</i>	<i>390</i>	<i>444</i>	<i>463</i>
	<i>Collina</i>	<i>1.803</i>	<i>1.652</i>	<i>1.808</i>	<i>1.754</i>	<i>1.667</i>	<i>1.745</i>	<i>1.988</i>
	<i>Pianura</i>	<i>7.887</i>	<i>8.275</i>	<i>8.263</i>	<i>7.640</i>	<i>7.374</i>	<i>7.825</i>	<i>9.104</i>
	<i>Com. Mont. Acquacheta</i>	<i>218</i>	<i>205</i>	<i>220</i>	<i>214</i>	<i>198</i>	<i>195</i>	<i>226</i>
	<i>Com. Mont. App. Forlivese</i>	<i>947</i>	<i>818</i>	<i>922</i>	<i>906</i>	<i>862</i>	<i>860</i>	<i>1.007</i>
	<i>Com. Mont. App. Cesenate</i>	<i>881</i>	<i>829</i>	<i>828</i>	<i>810</i>	<i>790</i>	<i>929</i>	<i>993</i>
	<i>Unione del Rubicone</i>	<i>313</i>	<i>301</i>	<i>278</i>	<i>271</i>	<i>304</i>	<i>331</i>	<i>371</i>
	<i>Unione di S.Sofia e Galeata</i>	<i>297</i>	<i>229</i>	<i>228</i>	<i>239</i>	<i>248</i>	<i>278</i>	<i>319</i>
	<i>Ass. Int. Cesena-Montiano</i>	<i>2.328</i>	<i>2.438</i>	<i>2.377</i>	<i>2.260</i>	<i>2.123</i>	<i>2.260</i>	<i>2.629</i>
	<i>Ass. Int. Pianura Forlivese</i>	<i>3.723</i>	<i>3.984</i>	<i>4.040</i>	<i>3.676</i>	<i>3.586</i>	<i>3.876</i>	<i>4.398</i>

**tabella A. 2.7.4.b. - Trend degli addetti in unità locali nel settore edile dal 1995 al 2001**

**PROVINCIA DI FORLÌ-CESENA**

	1995	1996	1997	1998	1999	2000	2001
<i>Addetti</i>	10.143	10.347	10.453	9.780	9.431	10.014	11.555
<i>Imprese</i>	3.831	3.973	4.150	4.376	4.702	4.985	5.246



**tabella A.2.7.5 - Fabbricati residenziali nuovi e ampliamenti (mq di sul) realizzati in provincia di Forlì-Cesena dal 1995 al 1999**

Comuni	1995	1996	1997	1998	1999	Valore medio	Totale	
001	Bagno di Romagna	121	2.168	138	979	910	863	4.316
003	Bertinoro	-	-	-	-	-	-	-
004	Borghi	-	1.600	129	716	493	588	2.938
005	CastrocaroT.-Terra del Sole	-	-	-	282	997	256	1.279
007	Cesena	15.978	38.320	36.134	27.952	58.723	35.421	177.107
008	Cesenatico	3.579	5.540	7.766	18.635	1.688	7.442	37.208
009	Civitella di Romagna	109	2.092	338	1.558	346	889	4.443
011	Dovadola	-	313	315	1.250	98	395	1.976
012	Forlì	20.805	31.888	26.900	33.345	68.599	36.307	181.537
013	Forlimpopoli	891	1.452	-	181	-	505	2.524
014	Galeata	1.162	574	-	611	719	613	3.066
015	Gambettola	764	1.800	4.202	1.694	3.017	2.295	11.477
016	Gatteo	3.653	5.629	4.155	3.865	5.488	4.558	22.790
018	Longiano	3.077	3.711	1.697	-	-	1.697	8.485
019	Meldola	1.042	3.344	348	954	1.593	1.456	7.281
020	Mercato Saraceno	-	1.794	884	282	1.910	974	4.870
022	Modigliana	112	564	83	622	236	323	1.617
028	Montiano	-	-	-	-	-	-	-
031	Portico e San Benedetto	174	35	-	-	-	42	209
032	Predappio	870	2.414	1.870	1.020	2.049	1.645	8.223
033	Premilcuore	-	-	-	-	-	-	-
036	Rocca San Casciano	-	-	-	-	968	194	968
037	Roncofreddo	-	-	-	-	-	-	-
041	San Mauro Pascoli	355	4.955	5.526	7.889	10.206	5.786	28.931
043	Santa Sofia	662	1.243	758	1.561	1.587	1.162	5.811
044	Sarsina	129	135	-	1.371	314	390	1.949
045	Savignano sul Rubicone	3.643	7.827	6.220	8.762	12.973	7.885	39.425
046	Sogliano al Rubicone	-	200	940	1.002	279	484	2.421
049	Tredozio	295	-	234	-	-	106	529
050	Verghereto	-	956	219	-	-	235	1.175
	<i>Provincia</i>	<i>57.421</i>	<i>118.554</i>	<i>98.856</i>	<i>114.531</i>	<i>173.193</i>	<i>3.750</i>	<i>562.555</i>
	<i>Ambito forlivese</i>	<i>1.722</i>	<i>1.785</i>	<i>1.878</i>	<i>1.992</i>	<i>2.145</i>	<i>43.893</i>	<i>219.463</i>
	<i>Ambito cesenate</i>	<i>2.109</i>	<i>2.188</i>	<i>2.272</i>	<i>2.384</i>	<i>2.557</i>	<i>68.618</i>	<i>343.092</i>
	<i>Montagna</i>	<i>168</i>	<i>167</i>	<i>162</i>	<i>168</i>	<i>177</i>	<i>2.302</i>	<i>11.511</i>
	<i>Collina</i>	<i>686</i>	<i>707</i>	<i>763</i>	<i>801</i>	<i>875</i>	<i>8.312</i>	<i>41.560</i>
	<i>Pianura</i>	<i>2.977</i>	<i>3.099</i>	<i>3.225</i>	<i>3.407</i>	<i>3.650</i>	<i>101.897</i>	<i>509.484</i>
	<i>Com. Mont. Acquacheta</i>	<i>113</i>	<i>119</i>	<i>122</i>	<i>128</i>	<i>138</i>	<i>1.060</i>	<i>5.299</i>
	<i>Com. Mont. App. Forlivese</i>	<i>341</i>	<i>347</i>	<i>372</i>	<i>394</i>	<i>419</i>	<i>5.765</i>	<i>28.824</i>
	<i>Com. Mont. App. Cesenate</i>	<i>316</i>	<i>322</i>	<i>337</i>	<i>343</i>	<i>375</i>	<i>3.534</i>	<i>17.669</i>
	<i>Unione del Rubicone</i>	<i>114</i>	<i>125</i>	<i>125</i>	<i>126</i>	<i>137</i>	<i>5.720</i>	<i>28.601</i>
	<i>Unione di S.Sofia e Galeata</i>	<i>65</i>	<i>60</i>	<i>60</i>	<i>62</i>	<i>65</i>	<i>1.775</i>	<i>8.877</i>
	<i>Ass. Int. Cesena-Montiano</i>	<i>900</i>	<i>916</i>	<i>946</i>	<i>1.004</i>	<i>1.052</i>	<i>35.421</i>	<i>177.107</i>
	<i>Ass. Int. Pianura Forlivese</i>	<i>1.268</i>	<i>1.319</i>	<i>1.384</i>	<i>1.470</i>	<i>1.588</i>	<i>37.068</i>	<i>185.340</i>

(\*) La Camera di Commercio non ha prodotto i dati dopo al 1999

**tabella A.2.7.6. - Opere pubbliche (migliaia di lire) realizzate dai comuni in provincia di Forlì-Cesena dal 1995 al 2001**

Comuni	1995	1996	1997	1998	1999	2000	2001	Totale	Valore medio annuo
001 Bagno di Romagna	700.897	-	-	-	-	d.n.d.	166.274	867.171	144.529
003 Bertinoro	1.133.657	97.200	-	-	-	d.n.d.	-	1.230.857	205.143
004 Borghi	682.653	1.007.302	930.801	728.622	646.264	d.n.d.	460.464	4.456.106	742.684
005 CastrocaroT.-Terra del Sole	49.938	-	64.594	698.139	-	d.n.d.	-	812.671	135.445
007 Cesena	11.213.929	11.782.556	14.647.562	19.176.505	14.685.342	d.n.d.	17.642.355	89.148.249	14.858.042
008 Cesenatico	-	13.368.186	4.069.447	300.000	3.221.500	d.n.d.	-	20.959.133	3.493.189
009 Civitella di Romagna	-	-	-	-	-	d.n.d.	-	-	-
011 Dovadola	265.742	34.720	133.117	548.969	39.715	d.n.d.	277.703	1.299.966	216.661
012 Forlì	7.146.832	7.577.193	14.549.793	22.351.417	31.718.425	d.n.d.	12.294.717	95.638.377	15.939.730
013 Forlimpopoli	1.341.964	1.303.196	1.698.642	274.269	94.042	d.n.d.	586.269	5.298.382	883.064
014 Galeata	219.593	511.436	459.165	1.791.953	905.034	d.n.d.	235.032	4.122.213	687.036
015 Gambettola	837.408	171.499	1.460.765	1.039.123	160.311	d.n.d.	790.958	4.460.064	743.344
016 Gatteo	-	-	-	-	-	d.n.d.	523.069	523.069	87.178
018 Longiano	-	-	-	-	-	d.n.d.	-	-	-
019 Meldola	588.650	1.436.000	4.213.000	1.557.000	1.028.470	d.n.d.	1.065.800	9.888.920	1.648.153
020 Mercato Saraceno	743.104	328.714	-	-	1.059.446	d.n.d.	240.737	2.372.001	395.334
022 Modigliana	783.313	893.086	532.872	281.042	69.293	d.n.d.	350.009	2.909.615	484.936
028 Montiano	-	-	-	-	-	d.n.d.	247.850	247.850	41.308
031 Portico e San Benedetto	196.865	519.062	244.431	98.535	-	d.n.d.	29.185	1.088.078	181.346
032 Predappio	1.319.967	717.406	245.758	861.744	352.726	d.n.d.	1.366.961	4.864.562	810.760
033 Premilcuore	42.509	701.658	445.142	217.305	988.453	d.n.d.	633.706	3.028.773	504.796
036 Rocca San Casciano	433.239	677.606	343.695	235.797	520.486	d.n.d.	30.336	2.241.159	373.527
037 Roncofreddo	-	-	87.481	-	-	d.n.d.	-	87.481	14.580
041 San Mauro Pascoli	1.434.574	1.733.930	635.151	878.569	2.376.848	d.n.d.	-	7.059.072	1.176.512
043 Santa Sofia	-	592.970	579.340	2.170.964	1.765.490	d.n.d.	793.786	5.902.550	983.758
044 Sarsina	3.073.753	854.762	737.295	501.052	603.782	d.n.d.	7.861.061	13.631.705	2.271.951
045 Savignano sul Rubicone	438.449	2.292.473	-	-	-	d.n.d.	-	2.730.922	455.154
046 Sogliano al Rubicone	-	-	-	-	-	d.n.d.	-	-	-
049 Tredozio	-	147.592	412.955	143.359	997.782	d.n.d.	59.910	1.761.598	293.600
050 Verghereto	-	-	-	645.631	738.850	d.n.d.	-	1.384.481	230.747
<i>Provincia</i>	<i>32.647.036</i>	<i>46.748.547</i>	<i>46.491.006</i>	<i>54.499.995</i>	<i>61.972.259</i>	<i>d.n.d.</i>	<i>45.656.182</i>	<i>288.015.025</i>	<i>1.600.083</i>
<i>Ambito forlivese</i>	<i>13.522.269</i>	<i>15.209.125</i>	<i>23.922.504</i>	<i>31.230.493</i>	<i>38.479.916</i>	<i>d.n.d.</i>	<i>17.723.414</i>	<i>140.087.721</i>	<i>23.347.954</i>
<i>Ambito cesenate</i>	<i>19.124.767</i>	<i>31.539.422</i>	<i>22.568.502</i>	<i>23.269.502</i>	<i>23.492.343</i>	<i>d.n.d.</i>	<i>27.932.768</i>	<i>147.927.304</i>	<i>24.654.551</i>
<i>Montagna</i>	<i>940.271</i>	<i>1.813.690</i>	<i>1.268.913</i>	<i>3.132.435</i>	<i>3.492.793</i>	<i>d.n.d.</i>	<i>1.622.951</i>	<i>12.271.053</i>	<i>2.045.176</i>
<i>Collina</i>	<i>8.159.952</i>	<i>6.608.624</i>	<i>8.160.733</i>	<i>7.347.677</i>	<i>6.222.998</i>	<i>d.n.d.</i>	<i>12.195.863</i>	<i>48.695.847</i>	<i>8.115.975</i>
<i>Pianura</i>	<i>23.546.813</i>	<i>38.326.233</i>	<i>37.061.360</i>	<i>44.019.883</i>	<i>52.256.468</i>	<i>d.n.d.</i>	<i>31.837.368</i>	<i>227.048.125</i>	<i>37.841.354</i>
<i>Com. Mont. Acquacheta</i>	<i>1.679.159</i>	<i>2.272.066</i>	<i>1.667.070</i>	<i>1.307.702</i>	<i>1.627.276</i>	<i>d.n.d.</i>	<i>747.143</i>	<i>9.300.416</i>	<i>1.550.069</i>
<i>Com. Mont. App. Forlivese</i>	<i>2.170.719</i>	<i>3.959.470</i>	<i>5.942.405</i>	<i>6.598.966</i>	<i>5.040.173</i>	<i>d.n.d.</i>	<i>4.095.285</i>	<i>27.807.018</i>	<i>4.634.503</i>
<i>Com. Mont. App. Cesenate</i>	<i>5.200.407</i>	<i>2.190.778</i>	<i>1.755.577</i>	<i>1.875.305</i>	<i>3.048.342</i>	<i>d.n.d.</i>	<i>8.728.536</i>	<i>22.798.945</i>	<i>3.799.824</i>
<i>Unione del Rubicone</i>	<i>-</i>	<i>592.970</i>	<i>579.340</i>	<i>2.170.964</i>	<i>1.765.490</i>	<i>d.n.d.</i>	<i>1.316.855</i>	<i>6.425.619</i>	<i>1.070.937</i>
<i>Unione di S. Sofia e Galeata</i>	<i>219.593</i>	<i>1.104.406</i>	<i>1.038.505</i>	<i>3.962.917</i>	<i>2.670.524</i>	<i>d.n.d.</i>	<i>1.028.818</i>	<i>10.024.763</i>	<i>1.670.794</i>
<i>Ass. Int. Cesena-Montiano</i>	<i>11.213.929</i>	<i>11.782.556</i>	<i>14.647.562</i>	<i>19.176.505</i>	<i>14.685.342</i>	<i>d.n.d.</i>	<i>17.890.205</i>	<i>89.396.099</i>	<i>14.899.350</i>
<i>Ass. Int. Pianura Forlivese</i>	<i>9.672.391</i>	<i>8.977.589</i>	<i>16.313.029</i>	<i>23.323.825</i>	<i>31.812.467</i>	<i>d.n.d.</i>	<i>12.880.986</i>	<i>102.980.287</i>	<i>17.163.381</i>

(\*) I dati relativi all'anno 2000 non sono disponibili

## **ALLEGATO A.2.7**

### **SPECIALIZZAZIONI PRODUTTIVE, AZIENDE LEADER E INNOVAZIONE TECNOLOGICA**





**Tabella A.2.7.a - SETTORI DELLE ATTIVITA' MANIFATTURIERE - specializzazioni**

numero di addetti nel settore

Fonte: Quaderni di statistica C.C.I.A.A. di Forlì-Cesena 21/12/2000

Cod.	Comune	Addetti Totali al 2000	totale addetti nelle attività manifatturiere	totale addetti nel settore metalmeccanico	% addetti del settore su addetti totali del comune	% addetti settore metalmeccanico su totale addetti manifatture del comune	% addetti settore metalmeccanico nel comune su totale add. Metalmecc. provinciale	totale addetti nella lavorazione del legno	% addetti del settore su addetti totali	% addetti nella lavorazione e del legno su totale addetti manifatture del comune	% addetti nella lavorazione e del legno nel comune su totale add. Legno provinciale	totale addetti industria della preparazione e concia cuoio DC19	% addetti del settore su addetti totali	% addetti industria della preparazione e concia cuoio su totale addetti manifatture del comune	% addetti industria della preparazione e concia cuoio nel comune su totale add. Ind.della prep. e concia cuoio provinciale	totale confezioni	% addetti del settore su addetti totali	% addetti settore confezioni su totale addetti manifatture del comune	% addetti confezioni nel comune su totale add. confezioni provinciale
001	Bagno di Romagna	1.578	379	119	7,54	31,40	0,92	31	1,96	8,18	0,48	35	2,22	9,23	1,22	66	4,18	17,41	0,71
003	Bertinoro	3.270	2.040	942	28,81	46,18	7,32	356	10,89	17,45	5,54	15	0,46	0,74	0,52	371	11,35	18,19	3,99
004	Borghi	270	53	15	5,56	28,30	0,12	15	5,56	28,30	0,23	1	0,37	1,89	0,03	16	5,93	30,19	0,17
005	CastrocaroT.-Terra del Sole	1.207	340	32	2,65	9,41	0,25	217	17,98	63,82	3,38	0	0,00	0,00	0,00	217	17,98	63,82	2,34
007	Cesena	25.781	5.906	3.127	12,13	52,95	24,30	551	2,14	9,33	8,58	10	0,04	0,17	0,35	561	2,18	9,50	6,04
008	Cesenatico	5.653	801	307	5,43	38,33	2,39	101	1,79	12,61	1,57	34	0,60	4,24	1,19	135	2,39	16,85	1,45
009	Civitella di Romagna	806	391	143	17,74	36,57	1,11	109	13,52	27,88	1,70	69	8,56	17,65	2,41	178	22,08	45,52	1,92
011	Dovadola	280	104	20	7,14	19,23	0,16	5	1,79	4,81	0,08	47	16,79	45,19	1,64	52	18,57	50,00	0,56
012	Forlì	32.942	11.085	5.093	15,46	45,94	39,58	2216	6,73	19,99	34,51	558	1,69	5,03	19,45	2774	8,42	25,02	29,86
013	Forlimpopoli	2.079	718	168	8,08	23,40	1,31	118	5,68	16,43	1,84	0	0,00	0,00	0,00	118	5,68	16,43	1,27
014	Galeata	419	132	69	16,47	52,27	0,54	19	4,53	14,39	0,30	0	0,00	0,00	0,00	19	4,53	14,39	0,20
015	Gambettola	2.270	775	115	5,07	14,84	0,89	368	16,21	47,48	5,73	5	0,22	0,65	0,17	373	16,43	48,13	4,01
016	Gatteo	1.980	920	123	6,21	13,37	0,96	82	4,14	8,91	1,28	310	15,66	33,70	10,81	392	19,80	42,61	4,22
018	Longiano	2.269	1.073	184	8,11	17,15	1,43	466	20,54	43,43	7,26	0	0,00	0,00	0,00	466	20,54	43,43	5,02
019	Meldola	2.107	938	279	13,24	29,74	2,17	287	13,62	30,60	4,47	12	0,57	1,28	0,42	299	14,19	31,88	3,22
020	Mercato Saraceno	1.512	525	176	11,64	33,52	1,37	72	4,76	13,71	1,12	84	5,56	16,00	2,93	156	10,32	29,71	1,68
022	Modigliana	1.694	1.078	255	15,05	23,65	1,98	774	45,69	71,80	12,05	7	0,41	0,65	0,24	781	46,10	72,45	8,41
028	Montiano	218	40	23	10,55	57,50	0,18	10	4,59	25,00	0,16	0	0,00	0,00	0,00	10	4,59	25,00	0,11
031	Portico e San Benedetto	125	39	25	20,00	64,10	0,19	3	2,40	7,69	0,05	4	3,20	10,26	0,14	7	5,60	17,95	0,08
032	Predappio	1.528	748	238	15,58	31,82	1,85	311	20,35	41,58	4,84	50	3,27	6,68	1,74	361	23,63	48,26	3,89
033	Premilcuore	129	20	2	1,55	10,00	0,02	16	12,40	80,00	0,25	0	0,00	0,00	0,00	16	12,40	80,00	0,17
036	Rocca San Casciano	537	328	195	36,31	59,45	1,52	12	2,23	3,66	0,19	5	0,93	1,52	0,17	17	3,17	5,18	0,18
037	Roncofreddo	507	233	197	38,86	84,55	1,53	1	0,20	0,43	0,02	9	1,78	3,86	0,31	10	1,97	4,29	0,11
041	San Mauro Pascoli	3.268	1.655	212	6,49	12,81	1,65	32	0,98	1,93	0,50	1078	32,99	65,14	37,57	1110	33,97	67,07	11,95
043	Santa Sofia	1.060	500	91	8,58	18,20	0,71	43	4,06	8,60	0,67	0	0,00	0,00	0,00	43	4,06	8,60	0,46
044	Sarsina	856	399	254	29,67	63,66	1,97	17	1,99	4,26	0,26	0	0,00	0,00	0,00	17	1,99	4,26	0,18
045	Savignano sul Rubicone	4.827	1.446	364	7,54	25,17	2,83	177	3,67	12,24	2,76	413	8,56	28,56	14,40	590	12,22	40,80	6,35
046	Sogliano al Rubicone	560	238	19	3,39	7,98	0,15	4	0,71	1,68	0,06	36	6,43	15,13	1,25	40	7,14	16,81	0,43
049	Tredozio	248	144	39	15,73	27,08	0,30	1	0,40	0,69	0,02	86	34,68	59,72	3,00	87	35,08	60,42	0,94
050	Verghereto	410	90	41	10,00	45,56	0,32	8	1,95	8,89	0,12	1	0,24	1,11	0,03	9	2,20	10,00	0,10
	<b>Provincia</b>	<b>100.390</b>	<b>33.138</b>	<b>12.867</b>	<b>12,82</b>	<b>38,83</b>	<b>100,00</b>	<b>6422</b>	<b>6,40</b>	<b>19,38</b>	<b>100,00</b>	<b>2869</b>	<b>2,86</b>	<b>8,66</b>	<b>100,00</b>	<b>9291</b>	<b>9,25</b>	<b>28,04</b>	<b>100,00</b>
	<i>Ambito forlivese</i>	<i>48.431</i>	<i>18.605</i>	<i>7.591</i>	<i>15,67</i>	<i>40,80</i>	<i>59,00</i>	<i>4.487</i>	<i>9,26</i>	<i>24,12</i>	<i>69,87</i>	<i>853</i>	<i>1,76</i>	<i>4,58</i>	<i>29,73</i>	<i>5.340</i>	<i>11,03</i>	<i>28,70</i>	<i>57,47</i>
	<i>Ambito cesenate</i>	<i>51.959</i>	<i>14.533</i>	<i>5.276</i>	<i>10,15</i>	<i>36,30</i>	<i>41,00</i>	<i>1.935</i>	<i>3,72</i>	<i>13,31</i>	<i>30,13</i>	<i>2.016</i>	<i>3,88</i>	<i>13,87</i>	<i>70,27</i>	<i>3.951</i>	<i>7,60</i>	<i>27,19</i>	<i>42,53</i>
	<i>Montagna</i>	<i>3.302</i>	<i>1.028</i>	<i>278</i>	<i>8,42</i>	<i>27,04</i>	<i>2,16</i>	<i>101</i>	<i>3,06</i>	<i>9,82</i>	<i>1,57</i>	<i>40</i>	<i>1,21</i>	<i>3,89</i>	<i>1,39</i>	<i>141</i>	<i>4,27</i>	<i>13,72</i>	<i>1,52</i>
	<i>Collina</i>	<i>12.749</i>	<i>5.691</i>	<i>1.954</i>	<i>15,33</i>	<i>34,33</i>	<i>15,19</i>	<i>1.854</i>	<i>14,54</i>	<i>32,58</i>	<i>28,87</i>	<i>406</i>	<i>3,18</i>	<i>7,13</i>	<i>14,15</i>	<i>2.260</i>	<i>17,73</i>	<i>39,71</i>	<i>24,32</i>
	<i>Pianura</i>	<i>84.339</i>	<i>26.419</i>	<i>10.635</i>	<i>12,61</i>	<i>40,26</i>	<i>82,65</i>	<i>4.467</i>	<i>5,30</i>	<i>16,91</i>	<i>69,56</i>	<i>2.423</i>	<i>2,87</i>	<i>9,17</i>	<i>84,45</i>	<i>6.890</i>	<i>8,17</i>	<i>26,08</i>	<i>74,16</i>
	<i>Com. Mont. Acquacheta</i>	<i>2.884</i>	<i>1.693</i>	<i>534</i>	<i>18,52</i>	<i>31,54</i>	<i>4,15</i>	<i>795</i>	<i>27,57</i>	<i>46,96</i>	<i>12,38</i>	<i>149</i>	<i>5,17</i>	<i>8,80</i>	<i>5,19</i>	<i>944</i>	<i>32,73</i>	<i>55,76</i>	<i>10,16</i>
	<i>Com. Mont. App. Forlivese</i>	<i>6.049</i>	<i>2.729</i>	<i>822</i>	<i>13,59</i>	<i>30,12</i>	<i>6,39</i>	<i>785</i>	<i>12,98</i>	<i>28,77</i>	<i>12,22</i>	<i>131</i>	<i>2,17</i>	<i>4,80</i>	<i>4,57</i>	<i>916</i>	<i>15,14</i>	<i>33,57</i>	<i>9,86</i>
	<i>Com. Mont. App. Cesenate</i>	<i>5.693</i>	<i>1.917</i>	<i>821</i>	<i>14,42</i>	<i>42,83</i>	<i>6,38</i>	<i>148</i>	<i>2,60</i>	<i>7,72</i>	<i>2,30</i>	<i>166</i>	<i>2,92</i>	<i>8,66</i>	<i>5,79</i>	<i>314</i>	<i>5,52</i>	<i>16,38</i>	<i>3,38</i>
	<i>Unione del Rubicone</i>	<i>3.040</i>	<i>2.575</i>	<i>335</i>	<i>11,02</i>	<i>13,01</i>	<i>2,60</i>	<i>114</i>	<i>3,75</i>	<i>4,43</i>	<i>1,78</i>	<i>1.388</i>	<i>45,66</i>	<i>53,90</i>	<i>48,38</i>	<i>1.502</i>	<i>49,41</i>	<i>58,33</i>	<i>16,17</i>
	<i>Unione di S.Sofia e Galeata</i>	<i>1.479</i>	<i>632</i>	<i>160</i>	<i>10,82</i>	<i>25,32</i>	<i>1,24</i>	<i>62</i>	<i>4,19</i>	<i>9,81</i>	<i>0,97</i>	<i>0</i>	<i>0,00</i>	<i>0,00</i>	<i>0,00</i>	<i>62</i>	<i>4,19</i>	<i>9,81</i>	<i>0,67</i>
	<i>Ass. Int. Cesena-Montiano</i>	<i>25.999</i>	<i>5.946</i>	<i>3.150</i>	<i>12,12</i>	<i>52,98</i>	<i>24,48</i>	<i>561</i>	<i>2,16</i>	<i>9,43</i>	<i>8,74</i>	<i>10</i>	<i>0,04</i>	<i>0,17</i>	<i>0,35</i>	<i>571</i>	<i>2,20</i>	<i>9,60</i>	<i>6,15</i>
	<i>Ass. Int. Pianura Forlivese</i>	<i>39.498</i>	<i>14.183</i>	<i>6.235</i>	<i>15,79</i>	<i>43,96</i>	<i>48,46</i>	<i>2.907</i>	<i>7,36</i>	<i>20,50</i>	<i>45,27</i>	<i>573</i>	<i>1,45</i>	<i>4,04</i>	<i>19,97</i>	<i>3.480</i>	<i>8,81</i>	<i>24,54</i>	<i>37,46</i>

**Tabella A.2.7.b - SETTORE AGROALIMENTARE specializzazioni**

Addetti nelle Unità Locali delle imprese attive della Provincia di Forlì-Cesena

Fonte: Quaderni di statistica C.C.I.A.A. di Forlì-Cesena 21/12/2000

Cod	Comune	SETTORE PRINCIPALE										SOTTOSETTORI Agricoltura caccia, silvicoltura (A)										SETTORE PRINCIPALE										SOTTOSETTORI Industrie alimentari									
		Addetti Totali al 2000	Tot. Addetti Agricoltura caccia, silvicoltura (A)	% addetti agric. su tot. del Comune	% su tot addetti Provinciali	Tot. addetti Coltivazioni agricole, orticoltura, floricoltura (A011)	% addetti Col. agric. su tot. Addetti agroindustria del Comune	% su tot addetti Provinciali	Tot. addetti Allevamento Animali (A012)	% addetti Allevamento animali su tot. Addetti agroindustria del Comune	% su tot addetti Provinciali	Tot. addetti Servizi all'agricoltura e alla zootecnia (*) (A014)	% addetti servizi connessi all'agric. e alla zootec. su tot. Addetti agroindustria del Comune	% su tot addetti servizi connessi all'agric. e alla zootec. Provinciali	Tot. addetti Industrie alimentari e delle bevande (DA15)	% addetti ind. alm. su tot. Addetti del Comune	% su tot addetti ind. alm. Provinciali	Tot. addetti Prod. Carni (DA151)	% addetti Prod. Carni su tot. Addetti agroindustria del Comune	% su tot addetti Prod. Carni Provinciali	Tot. addetti Lavoaz. e ortaggi (DA153)	% addetti Lavoaz. e ortaggi su tot. Addetti agroindustria del Comune	% su tot addetti Lavoaz. e ortaggi Provinciali	Tot. addetti Casearia (DA155)	% addetti Casearia su tot. Addetti agroindustria del Comune	% su tot addetti Casearia Provinciali	Tot. Addetti lavoraz. Granaglie e prod. amidacei (DA156)														
001	Bagno di Romagna	1.578	197	12,48	2,38	83	37,39	1,23	18	8,11	3,02	68	30,63	11,70	25	1,58	0,69	4	1,80	0,45	0	0,00	0,00	0	0,00	0,00	4														
003	Bertinoro	3.270	291	8,90	3,52	245	46,85	3,64	18	3,44	3,02	5	0,96	0,86	136	4,16	3,75	23	4,40	2,57	0	0,00	0,00	10	1,91	5,38	0														
004	Borghesi	270	50	18,52	0,61	34	68,00	0,50	8	16,00	1,34	5	10,00	0,86	0	0,00	0,00	0	0,00	0,00	0	0,00	0,00	0	0,00	0,00	0														
005	CastrocaroT.-Terra del Sole	1.207	92	7,62	1,11	66	56,41	0,98	21	17,95	3,52	5	4,27	0,86	25	2,07	0,69	3	2,56	0,34	0	0,00	0,00	2	1,71	1,08	0														
007	Cesena	25.781	2.770	10,74	33,52	2.406	63,70	35,73	126	3,34	21,14	222	5,88	38,21	813	3,15	22,40	322	8,53	35,98	105	2,78	62,50	49	1,30	26,34	15														
008	Cesenatico	5.653	521	9,22	6,31	330	47,76	4,90	5	0,72	0,84	22	3,18	3,79	169	2,99	4,66	1	0,14	0,11	2	0,29	1,19	22	3,18	11,83	8														
009	Civitella di Romagna	806	129	16,00	1,56	106	54,64	1,57	9	4,64	1,51	7	3,61	1,20	36	4,47	0,99	2	1,03	0,22	0	0,00	0,00	3	1,55	1,61	0														
011	Dovadola	280	30	10,71	0,36	26	76,47	0,39	2	5,88	0,34	0	0,00	0,00	4	1,43	0,11	0	0,00	0,00	0	0,00	0,00	0	0,00	0,00	0														
012	Forlì	32.942	1.549	4,70	18,75	1.363	53,33	20,24	101	3,95	16,95	65	2,54	11,19	764	2,32	21,05	92	3,60	10,28	15	0,59	8,93	47	1,84	25,27	38														
013	Forlimpopoli	2.079	166	7,98	2,01	155	34,75	2,30	8	1,79	1,34	2	0,45	0,34	265	12,75	7,30	15	3,36	1,68	0	0,00	0,00	0	0,00	0,00	3														
014	Galeata	419	70	16,71	0,85	33	25,38	0,49	12	9,23	2,01	25	19,23	4,30	22	5,25	0,61	2	1,54	0,22	0	0,00	0,00	0	0,00	0,00	0														
015	Gambettola	2.270	127	5,59	1,54	113	55,12	1,68	7	3,41	1,17	5	2,44	0,86	78	3,44	2,15	8	3,90	0,89	13	6,34	7,74	3	1,46	1,61	0														
016	Gatteo	1.980	127	6,41	1,54	111	26,81	1,65	5	1,21	0,84	8	1,93	1,38	275	13,89	7,58	120	28,99	13,41	0	0,00	0,00	0	0,00	0,00	0														
018	Longiano	2.269	343	15,12	4,15	240	36,70	3,56	98	14,98	16,44	4	0,61	0,69	293	12,91	8,07	0	0,00	0,00	19	2,91	11,31	0	0,00	0,00	25														
019	Meldola	2.107	243	11,53	2,94	202	53,44	3,00	36	9,52	6,04	5	1,32	0,86	86	4,08	2,37	4	1,06	0,45	0	0,00	0,00	15	3,97	8,06	0														
020	Mercato Saraceno	1.512	149	9,85	1,80	106	57,61	1,57	21	11,41	3,52	9	4,89	1,55	35	2,31	0,96	0	0,00	0,00	0	0,00	0,00	0	0,00	0,00	5														
022	Modigliana	1.694	124	7,32	1,50	100	42,55	1,49	5	2,13	0,84	18	7,66	3,10	16	0,94	0,44	1	0,43	0,11	0	0,00	0,00	0	0,00	0,00	0														
028	Montiano	218	95	43,58	1,15	95	94,06	1,41	0	0,00	0,00	0	0,00	0,00	6	2,75	0,17	0	0,00	0,00	0	0,00	0,00	0	0,00	0,00	0														
031	Portico e San Benedetto	125	23	18,40	0,28	22	88,00	0,33	0	0,00	0,00	0	0,00	0,00	2	1,60	0,06	0	0,00	0,00	0	0,00	0,00	0	0,00	0,00	0														
032	Predappio	1.528	154	10,08	1,86	128	45,39	1,90	17	6,03	2,85	3	1,06	0,52	59	3,86	1,63	0	0,00	0,00	0	0,00	0,00	0	0,00	0,00	6														
033	Premilcuore	129	35	27,13	0,42	14	37,84	0,21	0	0,00	0,00	19	51,35	3,27	2	1,55	0,06	0	0,00	0,00	0	0,00	0,00	0	0,00	0,00	0														
036	Rocca San Casciano	537	29	5,40	0,35	26	59,09	0,39	0	0,00	0,00	1	2,27	0,17	15	2,79	0,41	0	0,00	0,00	0	0,00	0,00	0	0,00	0,00	0														
037	Roncofreddo	507	127	25,05	1,54	123	92,48	1,83	3	2,26	0,50	1	0,75	0,17	4	0,79	0,11	0	0,00	0,00	0	0,00	0,00	0	0,00	0,00	0														
041	San Mauro Pascoli	3.268	213	6,52	2,58	192	70,85	2,85	9	3,32	1,51	3	1,11	0,52	47	1,44	1,30	17	6,27	1,90	0	0,00	0,00	5	1,85	2,69	0														
043	Santa Sofia	1.060	96	9,06	1,16	71	18,21	1,05	14	3,59	2,35	10	2,56	1,72	294	27,74	8,10	272	69,74	30,39	0	0,00	0,00	0	0,00	0,00	1														
044	Sarsina	856	99	11,57	1,20	67	45,58	1,00	19	12,93	3,19	6	4,08	1,03	23	2,69	0,63	4	2,72	0,45	0	0,00	0,00	0	0,00	0,00	0														
045	Savignano sul Rubicone	4.827	229	4,74	2,77	173	48,60	2,57	18	5,06	3,02	27	7,58	4,65	86	1,78	2,37	1	0,28	0,11	12	3,37	7,14	28	7,87	15,05	5														
046	Sogliano al Rubicone	560	105	18,75	1,27	56	41,79	0,83	9	6,72	1,51	33	24,63	5,68	24	4,29	0,66	1	0,75	0,11	0	0,00	0,00	1	0,75	0,54	6														
049	Trezzano	248	20	8,06	0,24	18	69,23	0,27	1	3,85	0,17	0	0,00	0,00	6	2,42	0,17	0	0,00	0,00	0	0,00	0,00	0	0,00	0,00	0														
050	Verghereto	410	60	14,63	0,73	29	36,71	0,43	6	7,59	1,01	3	3,80	0,52	19	4,63	0,52	3	3,80	0,34	2	2,53	1,19	1	1,27	0,54	0														
	<b>Provincia</b>	<b>100.390</b>	<b>8.263</b>	<b>8,23</b>	<b>100,00</b>	<b>6.733</b>	<b>52,46</b>	<b>100,00</b>	<b>596</b>	<b>4,64</b>	<b>100,00</b>	<b>581</b>	<b>4,53</b>	<b>100,00</b>	<b>3629</b>	<b>3,61</b>	<b>100,00</b>	<b>895</b>	<b>6,97</b>	<b>100,00</b>	<b>168</b>	<b>1,31</b>	<b>100,00</b>	<b>186</b>	<b>1,45</b>	<b>100,00</b>	<b>116</b>														
	<i>Ambito forlivese</i>	<i>48.431</i>	<i>3.051</i>	<i>6,30</i>	<i>36,92</i>	<i>2.575</i>	<i>47,54</i>	<i>38,24</i>	<i>244</i>	<i>4,50</i>	<i>40,94</i>	<i>165</i>	<i>3,05</i>	<i>28,40</i>	<i>1732</i>	<i>3,58</i>	<i>47,73</i>	<i>414</i>	<i>7,64</i>	<i>46,26</i>	<i>15</i>	<i>0,28</i>	<i>8,93</i>	<i>77</i>	<i>1,42</i>	<i>41,40</i>	<i>48</i>														
	<i>Ambito cesenate</i>	<i>51.959</i>	<i>5.212</i>	<i>10,03</i>	<i>63,08</i>	<i>4.158</i>	<i>56,05</i>	<i>61,76</i>	<i>352</i>	<i>4,75</i>	<i>59,06</i>	<i>416</i>	<i>5,61</i>	<i>71,60</i>	<i>1897</i>	<i>3,65</i>	<i>52,27</i>	<i>481</i>	<i>6,48</i>	<i>53,74</i>	<i>153</i>	<i>2,06</i>	<i>91,07</i>	<i>109</i>	<i>1,47</i>	<i>58,60</i>	<i>68</i>														
	<i>Montagna</i>	<i>3.302</i>	<i>411</i>	<i>12,45</i>	<i>4,97</i>	<i>219</i>	<i>29,08</i>	<i>3,25</i>	<i>38</i>	<i>5,05</i>	<i>6,38</i>	<i>100</i>	<i>13,28</i>	<i>17,21</i>	<i>342</i>	<i>10,36</i>	<i>9,42</i>	<i>279</i>	<i>37,05</i>	<i>31,17</i>	<i>2</i>	<i>0,27</i>	<i>1,19</i>	<i>1</i>	<i>0,13</i>	<i>0,54</i>	<i>5</i>														
	<i>Collina</i>	<i>12.749</i>	<i>1.516</i>	<i>11,89</i>	<i>18,35</i>	<i>1.186</i>	<i>54,18</i>	<i>17,61</i>	<i>163,00</i>	<i>7,45</i>	<i>27,35</i>	<i>118</i>	<i>5,39</i>	<i>20,31</i>	<i>361</i>	<i>2,83</i>	<i>9,95</i>	<i>17</i>	<i>0,78</i>	<i>1,90</i>	<i>0</i>	<i>0,00</i>	<i>0,00</i>	<i>21</i>	<i>0,96</i>	<i>11,29</i>	<i>17</i>														
	<i>Pianura</i>	<i>84.339</i>	<i>6.336</i>	<i>7,51</i>	<i>76,68</i>	<i>5.328</i>	<i>53,86</i>	<i>79,13</i>	<i>395,00</i>	<i>3,99</i>	<i>66,28</i>	<i>363</i>	<i>3,67</i>	<i>62,48</i>	<i>2926</i>	<i>3,47</i>	<i>80,63</i>	<i>599</i>	<i>6,05</i>	<i>66,93</i>	<i>166</i>	<i>1,68</i>	<i>98,81</i>	<i>164</i>	<i>1,66</i>	<i>88,17</i>	<i>94</i>														
	<i>Com. Mont. Acquacheta</i>	<i>2.884</i>	<i>226</i>	<i>7,84</i>	<i>2,74</i>	<i>192</i>	<i>52,75</i>	<i>2,85</i>	<i>8</i>	<i>2,20</i>	<i>1,34</i>	<i>19</i>	<i>5,22</i>	<i>3,27</i>	<i>43</i>	<i>1,49</i>	<i>1,18</i>	<i>1</i>	<i>0,27</i>	<i>0,11</i>	<i>0</i>	<i>0,00</i>	<i>0,00</i>	<i>0</i>	<i>0,00</i>	<i>0,00</i>	<i>0</i>														
	<i>Com. Mont. App. Forlivese</i>	<i>6.049</i>	<i>727</i>	<i>12,02</i>	<i>8,80</i>	<i>554</i>	<i>39,26</i>	<i>8,23</i>	<i>88</i>	<i>6,24</i>	<i>14,77</i>	<i>69</i>	<i>4,89</i>	<i>11,88</i>	<i>499</i>	<i>8,25</i>	<i>13,75</i>	<i>280</i>	<i>19,84</i>	<i>31,28</i>	<i>0</i>	<i>0,00</i>	<i>0,00</i>	<i>18</i>	<i>1,28</i>	<i>9,68</i>	<i>7</i>														
	<i>Com. Mont. App. Cesenate</i>	<i>5.693</i>	<i>787</i>	<i>13,82</i>	<i>9,52</i>	<i>498</i>	<i>52,48</i>	<i>7,40</i>	<i>84</i>	<i>8,85</i>	<i>14,09</i>	<i>125</i>	<i>13,17</i>	<i>21,51</i>	<i>130</i>	<i>2,28</i>	<i>3,58</i>	<i>12</i>	<i>1,26</i>	<i>1,34</i>	<i>2</i>	<i>0,21</i>	<i>1,19</i>	<i>2</i>	<i>0,21</i>	<i>1,08</i>	<i>15</i>														
	<i>Unione del Rubicone</i>	<i>3.040</i>	<i>340</i>	<i>7,34</i>	<i>4,11</i>	<i>303</i>	<i>44,23</i>	<i>4,50</i>	<i>14</i>	<i>2,04</i>	<i>2,35</i>	<i>11</i>	<i>1,61</i>	<i>1,89</i>	<i>322</i>	<i>10,59</i>	<i>8,87</i>	<i>137</i>	<i>20,00</i>	<i>15,31</i>	<i>0</i>	<i>0,00</i>	<i>0,00</i>	<i>5</i>	<i>0,73</i>	<i>2,69</i>	<i>0</i>														
	<i>Unione di S.Sofia e Galeata</i>	<i>1.479</i>	<i>166</i>	<i>11,22</i>	<i>2,01</i>	<i>104</i>	<i>20,00</i>	<i>1,54</i>	<i>26</i>	<i>5,00</i>	<i>4,36</i>	<i>35</i>	<i>6,73</i>	<i>6,02</i>	<i>316</i>	<i>21,37</i>	<i>8,71</i>	<i>274</i>	<i>52,69</i>	<i>30,61</i>	<i>0</i>	<i>0,00</i>	<i>0,00</i>	<i>0</i>	<i>0,00</i>	<i>0,00</i>	<i>1</i>														
	<i>Ass. Int. Cesena-Montiano</i>	<i>25.999</i>	<i>2.865</i>	<i>11,02</i>	<i>34,67</i>	<i>2.501</i>	<i>64,49</i>	<i>37,15</i>	<i>126</i>	<i>3,25</i>	<i>21,14</i>	<i>222</i>	<i>5,72</i>	<i>38,21</i>	<i>819</i>	<i>3,15</i>	<i>22,57</i>	<i>322</i>	<i>8,30</i>	<i>35,98</i>	<i>105</i>	<i>2,71</i>	<i>62,50</i>	<i>49</i>	<i>1,26</i>	<i>26,34</i>	<i>15</i>														
	<i>Ass. Int. Pianura Forlivese</i>	<i>39.498</i>	<i>2.098</i>	<i>5,31</i>	<i>25,39</i>	<i>1.829</i>	<i>50,2</i>																																		

e delle bevande(DA15)										TOTALE ADDETTI AL SETTORE AGROALIMENTARE				
% addetti lavoraz. Granaglie e prod. amidacei su tot. Addetti agroindustria del Comune	% su tot addetti lavoraz. Granaglie e prod. amidacei Provinciali	Tot. Addetti Fabbricaz. Prod.per alimentazioni degli animali (DA157)	% addetti Fabbricaz. Prod.per alimentazioni e degli animali su tot. Addetti agroindustria del Comune	% su tot addetti Fabbricaz. Prod.per alimentazioni e degli animali Provinciali	Tot. Addetti Fabbricaz. di altri prod. Alimentari (DA158)	% addetti Fabbricaz. di altri prod. Alimentari su tot. Addetti del Comune	% su tot addetti Fabbricaz. di altri prod. Alimentari Provinciali	Tot. Addetti Fabbricazioni di macchine per l'agricoltura e la silv. (DK293)	% addetti Fabbricazioni di macchine per l'agricoltura e la silv. su tot. Addetti del Comune	% su tot addetti Fabbricazioni di macchine per l'agricoltura e la silv. Provinciali	TOTALE ADDETTI AL SETTORE AGROALIMENTARE	% addetti settore agroalimentare e su addetti tot. del Comune	% su tot addetti agroalimentare Provinciali	Comune
1,80	3,45	0	0,00	0,00	17	7,66	1,07	0	0,00	0,00	222	14,07	1,73	Bagno di Romagna
0,00	0,00	42	8,03	8,43	53	10,13	3,35	96	18,36	10,18	523	15,99	4,07	Bertinoro
0,00	0,00	0	0,00	0,00	0	0,00	0,00	0	0,00	0,00	50	18,52	0,39	Borghi
0,00	0,00	0	0,00	0,00	20	17,09	1,26	0	0,00	0,00	117	9,69	0,91	CastrocaroT.-Terra del Sole
0,40	12,93	14	0,37	2,81	308	8,15	19,47	194	5,14	20,57	3.777	14,65	29,43	Cesena
1,16	6,90	0	0,00	0,00	117	16,93	7,40	1	0,14	0,11	691	12,22	5,38	Cesenatico
0,00	0,00	0	0,00	0,00	29	14,95	1,83	29	14,95	3,08	194	24,07	1,51	Civitella di Romagna
0,00	0,00	0	0,00	0,00	4	11,76	0,25	0	0,00	0,00	34	12,14	0,26	Dovadola
1,49	32,76	68	2,66	13,65	436	17,06	27,56	243	9,51	25,77	2.556	7,76	19,91	Forlì
0,67	2,59	0	0,00	0,00	198	44,39	12,52	15	3,36	1,59	446	21,45	3,47	Forlimpopoli
0,00	0,00	0	0,00	0,00	14	10,77	0,88	38	29,23	4,03	130	31,03	1,01	Galeata
0,00	0,00	0	0,00	0,00	54	26,34	3,41	0	0,00	0,00	205	9,03	1,60	Gambettola
0,00	0,00	104	25,12	20,88	51	12,32	3,22	12	2,90	1,27	414	20,91	3,23	Gatteo
3,82	21,55	230	35,17	46,18	19	2,91	1,20	18	2,75	1,91	654	28,82	5,10	Longiano
0,00	0,00	0	0,00	0,00	56	14,81	3,54	49	12,96	5,20	378	17,94	2,95	Meldola
2,72	4,31	1	0,54	0,20	21	11,41	1,33	0	0,00	0,00	184	12,17	1,43	Mercato Saraceno
0,00	0,00	0	0,00	0,00	15	6,38	0,95	95	40,43	10,07	235	13,87	1,83	Modigliana
0,00	0,00	0	0,00	0,00	6	5,94	0,38	0	0,00	0,00	101	46,33	0,79	Montiano
0,00	0,00	0	0,00	0,00	2	8,00	0,13	0	0,00	0,00	25	20,00	0,19	Portico e San Benedetto
2,13	5,17	33	11,70	6,63	18	6,38	1,14	69	24,47	7,32	282	18,46	2,20	Predappio
0,00	0,00	0	0,00	0,00	2	5,41	0,13	0	0,00	0,00	37	28,68	0,29	Premilcuore
0,00	0,00	0	0,00	0,00	15	34,09	0,95	0	0,00	0,00	44	8,19	0,34	Rocca San Casciano
0,00	0,00	0	0,00	0,00	4	3,01	0,25	2	1,50	0,21	133	26,23	1,04	Roncofreddo
0,00	0,00	0	0,00	0,00	25	9,23	1,58	11	4,06	1,17	271	8,29	2,11	San Mauro Pascoli
0,26	0,86	6	1,54	1,20	15	3,85	0,95	0	0,00	0,00	390	36,79	3,04	Santa Sofia
0,00	0,00	0	0,00	0,00	19	12,93	1,20	25	17,01	2,65	147	17,17	1,15	Sarsina
1,40	4,31	0	0,00	0,00	40	11,24	2,53	41	11,52	4,35	356	7,38	2,77	Savignano sul Rubicone
4,48	5,17	0	0,00	0,00	5	3,73	0,32	5	3,73	0,53	134	23,93	1,04	Sogliano al Rubicone
0,00	0,00	0	0,00	0,00	6	23,08	0,38	0	0,00	0,00	26	10,48	0,20	Tredozio
0,00	0,00	0	0,00	0,00	13	16,46	0,82	0	0,00	0,00	79	19,27	0,62	Verghereto
0,90	100,00	498	3,88	100,00	1.582	12,33	100,00	943	7,35	100,00	12.835	12,79	100,00	Provincia
											0			
0,89	41,38	149	2,75	29,92	883	16,30	55,82	634	11,70	67,23	5.417	11,18	42,20	Ambito forlivese
0,92	58,62	349	4,70	70,08	699	9,42	44,18	309	4,17	32,77	7.418	14,28	57,80	Ambito cesenate
0,66	4,31	6	0,80	1,20	49	6,51	3,10	0	0,00	0,00	753	22,80	5,87	Montagna
0,78	14,66	34	1,55	6,83	232	10,60	14,66	312	14,25	33,09	2.189	17,17	17,05	Collina
0,95	81,03	458	4,63	91,97	1.301	13,15	82,24	631	6,38	66,91	9.893	11,73	77,08	Pianura
											0			
0,00	0,00	0	0,00	0,00	42	11,54	2,65	95	26,10	10,07	364	12,62	2,84	Com. Mont. Acquacheta
0,50	6,03	39	2,76	7,83	134	9,50	8,47	185	13,11	19,62	1.411	23,33	10,99	Com. Mont. App. Forlivese
1,58	12,93	1	0,11	0,20	79	8,32	4,99	32	3,37	3,39	949	16,67	7,39	Com. Mont. App. Cesenate
0,00	0,00	104	15,18	20,88	76	11,09	4,80	23	3,36	2,44	685	22,53	5,34	Unione del Rubicone
0,19	0,86	6	1,15	1,20	29	5,58	1,83	38	7,31	4,03	520	35,16	4,05	Unione di S. Sofia e Galeata
0,39	12,93	14	0,36	2,81	314	8,10	19,85	194	5,00	20,57	3.878	14,92	30,21	Ass. Int. Cesena-Montiano
0,10	35,34	110	3,02	22,09	707	19,41	44,69	354	9,72	37,54	3.642	9,22	28,38	Ass. Int. Pianura Forlivese

**Tabella A.2.7.c - SETTORE AGROALIMENTARE Impianti**

Impianti agroalimentari della Provincia di Forlì-Cesena al 2001

Fonte: Assessorato Agricoltura servizio Piani e Programmi

Cod.	Comune	Molini ad alta macinazione	Mangimifici	Impianti di trasformazione ortofruitticola	Cantine	Caseifici	Salumifici	Impianti di frigoconservazione ortofruitticola	Macelli	Impianti di disidratazione dei foraggi	Zuccherifici	Distillerie	Frantoi	Stoccaggio cereali	TOTALE IMPIANTI
001	Bagno di Romagna								1					2	3
003	Bertinoro		1		13	1			1						16
004	Borghi														0
005	CastrocaroT.-Terra del Sole												1		1
007	Cesena	5	2	2	6		3	58						5	81
008	Cesenatico	2					1	3							6
009	Civitella di Romagna				3										3
011	Dovadola				1										1
012	Forlì	2	3		28		4	13	2	1				2	55
013	Forlimpopoli	1	1		2		1	1	2		1	2			11
014	Galeata													1	1
015	Gambettola	1	1	1				14							17
016	Gatteo		1		1			2	2						6
018	Longiano		5		4			5	1				1	1	17
019	Meldola	1			5	1	1							2	10
020	Mercato Saraceno	1	1		1									1	4
022	Modigliana				1			1	1				2	2	7
028	Montiano							2							2
031	Portico e San Benedetto													1	1
032	Predappio		3				1							1	5
033	Premilcuore								1						1
036	Rocca San Casciano														0
037	Roncofreddo								1				1		2
041	San Mauro Pascoli		1					4	1						6
043	Santa Sofia		1		2				3						6
044	Sarsina								1					1	2
045	Savignano sul Rubicone	1			4			2					1		8
046	Sogliano al Rubicone	1	1						1						3
049	Tredozio														0
050	Verghereto						1		1						2
	<b>Provincia</b>	<b>15</b>	<b>21</b>	<b>3</b>	<b>71</b>	<b>2</b>	<b>12</b>	<b>105</b>	<b>19</b>	<b>1</b>	<b>1</b>	<b>2</b>	<b>5</b>	<b>20</b>	<b>277</b>
															0
	<i>Ambito forlivese</i>	4	9	0	55	2	7	15	10	1	1	2	2	10	118
	<i>Ambito cesenate</i>	11	12	3	16	0	5	90	9	0	0	0	3	10	159
	<i>Montagna</i>	0	1	0	2	0	1	0	6	0	0	0	0	3	13
	<i>Collina</i>	3	5	0	11	1	2	3	4	0	0	0	3	9	41
	<i>Pianura</i>	12	15	3	58	1	9	102	9	1	1	2	2	8	223
															0
	<i>Com. Mont. Acquacheta</i>	0	0	0	2	0	0	1	1	0	0	0	2	3	9
	<i>Com. Mont. App. Forlivese</i>	1	4	0	10	1	2	0	4	0	0	0	0	4	26
	<i>Com. Mont. App. Cesenate</i>	2	2	0	1	0	1	0	5	0	0	0	1	4	16
	<i>Unione del Rubicone</i>	0	2	0	1	0	0	6	3	0	0	0	0	0	12
	<i>Unione di S. Sofia e Galeata</i>	0	1	0	2	0	0	0	3	0	0	0	0	1	7
	<i>Ass. Int. Cesena-Montiano</i>	5	2	2	6	0	3	60	0	0	0	0	0	5	83
	<i>Ass. Int. Pianura Forlivese</i>	3	5	0	43	1	5	14	5	1	1	2	0	3	83

## **ALLEGATO A.3**

# **LA RIORGANIZZAZIONE ISTITUZIONALE DEI COMUNI**



**PROGRAMMA DI RIORDINO TERRITORIALE**

**PARTE PRIMA**

**RICOGNIZIONE DEGLI AMBITI TERRITORIALI OTTIMALI, - INDIVIDUAZIONE DELLE FORME ASSOCIATIVE E DELIMITAZIONE DEGLI AMBITI TERRITORIALI DELLE COMUNITA' MONTANE**

1. La nuova disciplina del Programma di riordino territoriale
2. Il primo Programma di riordino territoriale
3. La nuova disciplina degli ambiti territoriali delle Comunità montane
4. Decisioni in merito alla delimitazione degli ambiti territoriali delle Comunità montane ai sensi dell'art. 9, co. 1, lett. c. della l.r. n.11/01
5. Ricognizione degli ambiti territoriali ottimali
6. Individuazione degli ambiti territoriali interessati dagli interventi a favore delle zone montane

**PARTE SECONDA**

**CRITERI E MODALITÀ PER L'EROGAZIONE DEI CONTRIBUTI ALLE FUSIONI, ALLE UNIONI, ALLE COMUNITÀ MONTANE ED ALLE ASSOCIAZIONI INTERCOMUNALI**

1. Destinatari dei contributi
2. Tipologia dei contributi
3. Contributo straordinario iniziale
4. Contributo ordinario annuale
5. Funzioni e servizi gestiti in forma associata
6. Grado di integrazione nell'esercizio delle funzioni e servizi
7. Tipologia della forma associativa
8. Densità demografica della forma associativa
9. Modalità di erogazione dei contributi
10. Durata dei contributi
11. Contributi spettanti alle fusioni

**PARTE TERZA**

**TABELLE E CARTOGRAFIE SUGLI AMBITI OTTIMALI E LE FORME ASSOCIATIVE**

1. Tabella sugli ambiti ottimali
2. Cartografie e tavole demografiche

## PARTE PRIMA

### RICOGNIZIONE DEGLI AMBITI TERRITORIALI OTTIMALI, INDIVIDUAZIONE DELLE FORME ASSOCIATIVE E DELIMITAZIONE DEGLI AMBITI TERRITORIALI DELLE COMUNITA' MONTANE

#### 1. LA NUOVA DISCIPLINA DEL PROGRAMMA DI RIORDINO TERRITORIALE

Con la legge regionale n. 11 del 26 aprile 2001 recante "Disciplina delle forme associative e altre disposizioni in materia di enti locali" la Regione ha adeguato la propria disciplina concernente il Programma di riordino territoriale (di seguito denominato: "Programma") ai nuovi principi della legislazione statale e, in particolare, al recente Testo unico sull'ordinamento degli enti locali. Questa legge ha infatti abrogato la precedente disciplina del Programma contenuta nella l.r. n. 24/96, sulla base della quale era stata adottata, lo scorso anno, la delibera di Giunta n. 366/2000 recante l' "Avviso per la formazione del Programma di riordino territoriale ". Tale atto ha pertanto esaurito i propri effetti e ad esso ora si sostituisce, in adeguamento alla nuova normativa, il presente Programma che contiene, tra l'altro, i nuovi criteri per l'erogazione di incentivi per lo sviluppo delle gestioni associate.

Queste, in sintesi, le principali novità del Programma, contenute nella l.r. n.11/2001:

- per quanto concerne il **procedimento di approvazione**: il Programma è passato dalla competenza del Consiglio a quella della Giunta regionale, previa deliberazione di indirizzi da parte del Consiglio (art. 10); non è più prevista la fase di pubblicazione dell' "Avviso" preliminare alla formazione del Programma;
- per quanto riguarda la disciplina sostanziale:
  - a) in materia di **ambiti ottimali**: l'art. 9, co. 1, lett. a) dispone che ove siano costituite forme associative stabili (quali le Comunità montane, le Unioni e le Associazioni intercomunali) gli ambiti territoriali di queste ultime sono in ogni caso ambiti ottimali;
  - b) in materia di **delimitazione delle Comunità montane**: l'art. 9, co. 1, lett. c) prevede che il Programma "delimita" gli ambiti territoriali delle Comunità montane, realizzando così una progressiva delegificazione della materia, come meglio si preciserà nel seguito;
  - c) in materia di **criteri per la concessione dei contributi alle forme associative**: l'art. 12 contiene i nuovi "criteri preferenziali per l'erogazione dei contributi agli enti locali" che si sostituiscono (seppure in linea di continuità) ai criteri contenuti nelle precedenti norme regionali abrogate.

#### 2. IL PRIMO PROGRAMMA DI RIORDINO TERRITORIALE

1. Il presente Programma, come previsto dall'art. 27 della l.r. n.11/2001, viene approvato dalla Giunta regionale con una speciale procedura che deroga alla disciplina ordinaria contenuta nell'art. 10, per dare tempestiva attuazione ai nuovi principi contenuti nella legge medesima.
2. Tale procedura di prima applicazione comporta, per questo primo Programma, la mancanza della deliberazione consiliare di indirizzi (art. 10, co. 1); ciò determina importanti conseguenze rispetto ad alcuni contenuti dell'atto e precisamente a quelli connotati dalla più ampia discrezionalità che, per la loro intrinseca



delicatezza, pare opportuno sviluppare nel quadro degli indirizzi che saranno determinati dal Consiglio regionale. In particolare, il presente Programma, per quanto concerne la delimitazione dei territori delle Comunità montane e l'individuazione degli ambiti, si limita a sancire le indicazioni provenienti dalle realtà locali in cui si è già conseguito un pieno consenso tra tutti gli enti coinvolti, mentre laddove tale consenso non sia ancora consolidato, la Giunta regionale insieme alle Province interessate intende proseguire e sostenere specifici processi di concertazione.

### **3. LA NUOVA DISCIPLINA DEGLI AMBITI TERRITORIALI DELLE COMUNITA' MONTANE**

1. Come già anticipato, la l.r. n.11/2001, in adeguamento al Testo unico sull'ordinamento degli enti locali, ha profondamente innovato la disciplina della delimitazione degli ambiti territoriali delle Comunità montane, prevedendo che:
  - a) gli ambiti territoriali delle Comunità montane devono essere tendenzialmente definiti in coincidenza con le proposte presentate dai comuni ad esse aderenti per l'esercizio associato delle funzioni e dei servizi (art. 5, co. 1) e, dunque, coerentemente con gli ambiti ottimali dichiarati dai comuni medesimi per l'esercizio associato delle funzioni conferite;
  - b) fino alla data di approvazione della nuova delimitazione territoriale effettuata ai sensi dell'art. 5 sono fatti salvi gli ambiti territoriali di cui all'art. 6, co. 1 della l.r. n.22/97, ancorchè abrogato (art. 25);
  - c) la nuova delimitazione territoriale avviene con l'inserimento dei nuovi ambiti territoriali nel Programma (art. 9, co. 1, lett. c) cui farà seguito, ai sensi dell'art. 7, il decreto del Presidente della Giunta regionale che, a seconda dei casi, costituisce la nuova Comunità montana o modifica l'ambito territoriale di una comunità già esistente, definendo altresì i connessi profili successori;
  - d) in tutti i casi in cui non si apportano modificazioni agli ambiti territoriali preesistenti, il Programma si limita ad individuare le Comunità montane già esistenti (art. 9, co. 1, lett. b), così come esse risultano ai sensi della citata disciplina di cui all'art. 6, co. 1, della l.r. n.22/97.
2. La delimitazione di nuovi confini delle Comunità montane avviene dunque tramite un procedimento complesso, articolato come segue:
  - a) ricognizione degli ambiti ottimali dichiarati dai Comuni appartenenti alle Comunità montane per l'esercizio associato di funzioni;
  - b) ove tali ambiti si discostino dagli attuali ambiti delle Comunità montane, se viene avanzata una proposta di ridelimitazione della Comunità montana (ai sensi dell'art. 5, co. 1) il Programma delibera in merito alla proposta suddetta e, se la accoglie, dispone immediatamente la nuova delimitazione territoriale, che avrà effetto soltanto dalla data di adozione del decreto presidenziale;
  - c) il decreto del Presidente della Giunta regionale (art. 7) costituisce la nuova Comunità montana o modifica l'ambito della Comunità montana esistente, disponendo in merito agli organi provvisori e regolando i profili successori conformemente a quanto disposto dall'art. 7 della legge n.11/01.

3. Qualora sulle proposte di ridelimitazione si registri un consenso unanime, da parte di tutti i Comuni coinvolti, il Programma si limita al formale recepimento dei contenuti espressi nelle delibere conformi dei Consigli comunali.
4. Nei casi in cui sulle proposte di ridelimitazione non si raggiunga l'accordo di tutti i Comuni, la Giunta regionale delibera conformemente agli indirizzi preliminarmente espressi dal Consiglio regionale, ai sensi dell'art. 10, l.r. n.11/01.

#### **4. DECISIONI IN MERITO ALLA DELIMITAZIONE DEGLI AMBITI TERRITORIALI DELLE COMUNITA' MONTANE AI SENSI DELL'ART. 9, CO. 1, LETT. C. DELLA L.R. N. 11/01**

1. Il presente Programma, in quanto adottato dalla Giunta regionale in assenza degli indirizzi consiliari, recepisce soltanto le scelte dei comuni che hanno raggiunto una uniforme condivisione degli ambiti. Tali situazioni vengono precisamente individuate nelle seguenti:
  - a) l'ambito territoriale della Comunità montana "Zona 9 (Valle del Samoggia)" già comprendente i Comuni di Castello di Serravalle; Monte San Pietro; Monteveglio e Savigno, è esteso ai Comuni di Bazzano e Crespellano, su proposta condivisa da tutti i Comuni, come risulta da deliberazioni conservate agli atti del servizio Affari istituzionali e autonomie locali;
  - b) l'ambito territoriale della Comunità montana "Zona 17 (Valle del Marecchia)" già comprendente i Comuni di Torriana e Verrucchio, è esteso ai Comuni di Santarcangelo e Poggio Berni, previo scioglimento dell'Unione omonima già costituita dagli ultimi due Comuni citati, su proposta condivisa da tutti i Comuni, come risulta da deliberazioni conservate agli atti del servizio Affari istituzionali e autonomie locali;
  - c) in coincidenza con l'ambito territoriale comprendente i Comuni di Pecorara, Caminata, Pianello Val Tidone e Nibbiano si dispone l'istituzione di una nuova Comunità montana "Valle del Tidone", con contestuale ridelimitazione, della Comunità montana "Zona n. 1 (Valli del Tidone e del Trebbia)", già comprendente il comune di Pecorara, ai seguenti Comuni: Bobbio, Cerignale, Coli, Corte Brugnatella, Ottone, Piozzano, Travo e Zerba. La proposta che si recepisce viene condivisa da tutti i Comuni interessati, come risulta dalle deliberazioni conservate agli atti del servizio Affari istituzionali e autonomie locali.
2. Entro trenta giorni dall'approvazione del presente Programma, il Presidente della Regione adotta i decreti di costituzione e di modifica, ai sensi dell'art. 7 della l.r. n.11/2001 regolando, ove occorra, gli aspetti successivi.

#### **5. RICOGNIZIONE DEGLI AMBITI TERRITORIALI OTTIMALI**

1. Il presente Programma, come previsto dall'art. 9, co. 1, lettera a) della l.r. n.11/2001, contiene la ricognizione degli ambiti territoriali ottimali per l'esercizio associato di funzioni comunali.
2. Tali ambiti, che vengono elencati nella tabella allegata al presente atto, sono gli ambiti associativi obbligatori per l'esercizio delle funzioni conferite dalla l.r. n. 3/99 e dalle leggi regionali collegate.
3. Ai sensi dell'art. 9, co. 1, lett. a, ultimo periodo, l.r. n.11/2001, "costituiscono in ogni caso ambito ottimale" per l'obbligatorio esercizio in forma associata delle funzioni

conferite, gli ambiti territoriali delle Unioni, delle Comunità montane –come eventualmente ridelimitate per effetto del presente Programma -e, per i Comuni non appartenenti ad una delle predette forme associative, gli ambiti delle Associazioni intercomunali ove costituite.

4. Nel caso di Comuni appartenenti a Comunità montane non ridelimitate ai sensi del presente Programma, l'ambito ottimale ai fini dell'obbligatorio esercizio associato delle funzioni conferite ai sensi della l.r. n.3/99 è comunque quello della Comunità montana esistente, indipendentemente dalla esistenza di Unioni o Associazioni endocomunitarie e dall'esistenza di dichiarazioni di ambito difforni.
5. Per i Comuni con meno di 10.000 abitanti che non appartengano ad Unioni, Associazioni o Comunità montane, l'ambito ottimale è quello da essi indicato con deliberazioni conformi, ai sensi dell'art. 23 della l.r. n.3/99.

#### **6. INDIVIDUAZIONE DEGLI AMBITI TERRITORIALI INTERESSATI DAGLI INTERVENTI A FAVORE DELLE ZONE MONTANE**

1. L'art. 5, comma tre, ultimo periodo della l.r. n.11/2001, va interpretato nel senso che resta salva la disciplina di riparto dei "fondi per la montagna" prevista dalla l.r. n.22/97, solo con riferimento ai Comuni già appartenenti alle Comunità montane ai sensi della medesima l.r. n.22/97. Pertanto le nuove inclusioni di Comuni in Comunità montane sono irrilevanti ai fini del riparto del suddetto fondo.
2. Al fine di dare applicazione all'art. 5, comma 3, della l.r. n. 11 del 2001, secondo cui "l'inclusione di Comuni non montani nella Comunità Montana non comporta l'attribuzione agli stessi dei benefici previsti per la montagna", gli ambiti territoriali interessati dagli interventi a favore delle zone montane, sono individuati nei Comuni di seguito elencati, già compresi nel previgente art. 6 della l.r. n.22/1997. Gli ambiti territoriali di tali Comuni costituiscono il riferimento per applicare i parametri previsti dagli artt. 45, 46, 47 e 48, ai fini del riparto del Fondo nazionale per la montagna, del Fondo regionale per la montagna e del Fondo nazionale ordinario per gli investimenti:

Comuni della provincia di Piacenza: Bobbio, Cerignale, Coli, Corte Brugnatella, Ottone, Pecorara, Piozzano, Travo, Zerba, Bettola, Farini, Ferriere, Gropparello, Morfasso, Vernasca;

Comuni della provincia di Parma: Albareto, Bardi, Bedonia, Berceto, Bore, Borgo Val di Taro, Compiano, Fornovo di Taro, Pellegrino Parmense, Solignano, Terenzo, Tornolo, Valmozzola, Varano de' Melegari, Varsi, Calestano, Corniglio, Langhirano, Lesignano de' Bagni, Monchio delle Corti, Neviano degli Arduini, Palanzano, Tizzano Val Parma;

Comuni della provincia di Reggio Emilia: Baiso, Busana, Canossa, Carpineti, Casina, Castelnuovo ne' Monti, Collagna, Ligonchio, Ramiseto, Toano, Vetto, Viano, Villa Minozzo;

Comuni della provincia di Modena: Frassinoro, Montefiorino, Palagano, Prignano sulla Secchia, Fanano, Fiumalbo, Lama Mocogno, Montecreto, Pavullo nel Frignano, Pievepelago, Polinago, Riolutato, Serramazzoni, Sestola, Guiglia, Marano sul Panaro, Montese, Zocca;

Comuni della provincia di Bologna: Castello di Serravalle, Monte San Pietro, Monteveglio, Savigno, Camugnano, Castel d'Aiano, Castel di Casio, Gaggio Montano, Granaglione, Grizzana Morandi, Lizzano in Belvedere, Marzabotto, Porretta Terme,

Vergato, Castiglione dei Pepoli, Loiano, Monghidoro, Monterenzio, Monzuno, Pianoro, San Benedetto Val di Sambro, Sasso Marconi, Borgo Tossignano, Casalfiumanese, Castel del Rio, Fontanelice;

Comuni della provincia di Ravenna: Brisighella, Casola Valsenio, Riolo Terme;

Comuni della provincia di Forlì-Cesena: Dovadola, Modigliana, Portico e San Benedetto, Rocca San Casciano, Tredozio, Civitella di Romagna, Galeata, Meldola, Predappio, Premilcuore, Santa Sofia, Bagno di Romagna, Borghi, Mercato Saraceno, Roncofreddo, Sarsina, Sogliano al Rubicone, Verghereto;

Comuni della provincia di: Rimini: Torriana, Verucchio;

3. Il fondo ordinario per il funzionamento delle Comunità montane, di cui all'art. 42 della l.r. n.22/97, continua ad essere ripartito tenendo conto dei dati effettivi di popolazione e territorio delle Comunità medesime.

## **PARTE SECONDA**

### **CRITERI E MODALITÀ PER L'EROGAZIONE DEI CONTRIBUTI ALLE FUSIONI, ALLE UNIONI, ALLE COMUNITÀ MONTANE ED ALLE ASSOCIAZIONI INTERCOMUNALI**

#### **1. DESTINATARI DEI CONTRIBUTI**

1. Possono accedere ai contributi del presente Programma, alle condizioni e secondo le modalità di seguito indicate:
  - a) i Comuni istituiti per fusione o derivanti da incorporazione di uno o più Comuni;
  - b) le Unioni di Comuni;
  - c) le Comunità montane;
  - d) le Associazioni intercomunali la cui istituzione sia stata dichiarata con decreto del Presidente della Regione.
2. Non è corrisposto alcun contributo alle Unioni di Comuni comprese, in tutto o in parte, in una Comunità montana o con questa coincidenti, ad eccezione delle Unioni già istituite all'entrata in vigore della legge regionale n. 11 del 2001, purché non coincidenti con una Comunità montana, secondo quanto previsto dall'art. 26, comma 2 della medesima legge.
3. Possono accedere ai contributi anche le Unioni di più recente costituzione il cui Statuto, alla data di presentazione della domanda, abbia già positivamente superato il controllo da parte del Co.re.co, anche se lo Statuto medesimo risulti in corso di pubblicazione e non sia ancora entrato in vigore.
4. Le Comunità montane possono accedere ai contributi purché abbiano assunto l'esercizio associato di funzioni proprie dei Comuni anche individuando, con le modalità di cui all'art.13 della l.r. n.11/2001, una o più zone.
5. Non è corrisposto alcun contributo alle Associazioni intercomunali il cui territorio coincida, in tutto o in parte, con quello di una Unione o di una Comunità montana. Il contributo è erogato al Comune individuato nel regolamento dell'Associazione quale capofila per i rapporti finanziari ed istituzionali con la Regione Emilia-Romagna.

#### **2. TIPOLOGIA DEI CONTRIBUTI**

1. I contributi per l'esercizio in forma associata si articolano in un contributo straordinario iniziale ed in contributi ordinari annuali, ai sensi dell'art. 13, comma 2 della l.r. n. 11/2001.

#### **3. CONTRIBUTO STRAORDINARIO INIZIALE**

1. Il contributo straordinario iniziale è erogato contestualmente alla prima annualità del contributo ordinario, allo scopo di contribuire alle spese di primo impianto della nuova forma associativa e, nel caso delle Comunità montane, all'adeguamento della dotazione organizzativa e strumentale necessario per il migliore esercizio delle funzioni associate.

2. Il contributo è calcolato in rapporto al numero di Comuni coinvolti ed alla natura giuridica della forma associativa, secondo la seguente quantificazione contenuta nella tabella A.

**TABELLA A**

Numero dei comuni coinvolti	Contributo straordinario iniziale per l'Unione di Comuni		Contributo straordinario iniziale per la Comunità montana		Contributo straordinario iniziale per l'Associazione intercomunale	
	Lire	Euro	Lire	Euro	Lire	Euro
Fino a 3	100.000.000	51645,69	80.000.000	46481,12	50.000.000	25822,84
da 4 a 6	150.000.000	77468,57	120.000.000	61974,83	75.000.000	38734,27
Oltre 6	120.000.000	61974,83	96.000.000	49579,86	60.000.000	30987,41

3. Il contributo viene erogato solo agli enti che già non ne abbiano beneficiato ai sensi delle l.r. n.24/96 e n.3/99 e relative delibere di attuazione, e spetta una sola volta. Tale previsione si applica anche in caso di successiva modifica della circoscrizione territoriale dell'ente (estensione dell'Unione o della Associazione; ridelimitazione dei confini della Comunità montana) o di trasformazione della sua natura giuridica.
4. In deroga a quanto previsto al punto 3, il contributo spetta alle Unioni che derivano dalla trasformazione di una Associazione, anche se a quest'ultima fosse già stato corrisposto il contributo. In tal caso spetta la differenza tra il contributo per la Unione e quello previsto per l'Associazione sulla base della tabella A.
5. La previsione di cui all'art. 14, comma 2, l.r. n.11/2001, ai sensi del quale il contributo spetta alle eventuali nuove Comunità montane, va interpretata in senso estensivo con riferimento non solo alle Comunità montane di nuova istituzione, ma anche alle Comunità montane già esistenti, che per la prima volta richiedano contributi in relazione all'effettivo esercizio associato di funzioni comunali.

#### **4. CONTRIBUTO ORDINARIO ANNUALE**

1. Il contributo ordinario annuale è destinato a sostenere gli enti locali nelle spese necessarie per l'organizzazione e lo svolgimento delle gestioni associate.
2. Il contributo è computato sulla base dei seguenti parametri:
- tipologia delle funzioni/servizi gestiti in forma associata;
  - grado di integrazione nell'esercizio delle funzioni /servizi gestiti in forma associata;
  - tipologia della forma associativa;
  - densità demografica della forma associativa.

3. Alla somma attribuita in relazione alla tipologia delle funzioni/servizi gestiti in forma associata sono apportate maggiorazioni e/o riduzioni sulla base degli ulteriori parametri, secondo le modalità di seguito specificate.

#### 5. FUNZIONI E SERVIZI GESTITI IN FORMA ASSOCIATA

1. Il contributo base è computato sommando i valori, indicati nella tabella B, corrispondenti a ciascuna delle tipologie di funzione o servizio svolto in forma associata.
2. Uno specifico valore è attribuito anche alla intervenuta armonizzazione delle disposizioni normative dei singoli comuni, realizzata mediante apposita revisione di regolamenti o atti amministrativi generali. Tale contributo viene concesso una sola volta e si riferisce a modifiche definitivamente approvate da tutti i Comuni interessati.
3. Nel caso di realizzazione di tutte le voci appartenenti ad un gruppo di funzioni/servizi, di applica il contributo-base massimo previsto, in luogo della somma dei valori singoli. Tale ipotesi si realizza qualora non residui in capo ai singoli Comuni alcun compito relativo alla funzione/servizio.

TABELLA B

Funzione o servizio svolto in forma associata	Contributo base (in Lire)	Contributo base (in Euro)
<b>Gestione dei servizi di anagrafe, stato civile, leva, elettorale</b>	<b>50.000.000</b>	25822,84
<b>Gestione del personale</b>	<b>100.000.000</b>	51645,69
Reclutamento del personale/concorsi	10.000.000	5164,57
Trattamento economico	10.000.000	5164,57
Trattamento giuridico (gestione amministrativa del personale)	10.000.000	5164,57
Nucleo di valutazione	10.000.000	5164,57
Relazioni sindacali	10.000.000	5164,57
Formazione professionale	10.000.000	5164,57
Sicurezza e prevenzione sui luoghi di lavoro	10.000.000	5164,57
Armonizzazione dei regolamenti del personale	10.000.000	5164,57
Altro	Max 8.000.000	4131,66
<b>Gestione economica e finanziaria e controllo di gestione</b>	<b>30.000.000</b>	15493,71
<b>Gestione delle entrate tributarie e servizi fiscali</b>	<b>60.000.000</b>	30987,41
<b>Gestione unificata dell'ufficio appalti, contratti, forniture di beni e servizi, acquisti</b>	<b>60.000.000</b>	30987,41
Progettazione delle opere (progetto esecutivo capitolati tecnici)	10.000.000	5164,57
Gestione degli appalti (forniture, servizi)	5.000.000	2582,28
Gestione degli appalti (lavori pubblici)	5.000.000	2582,28
Gestione dei contratti	10.000.000	5164,57

Armonizzazione dei regolamenti	10.000.000	5164,57
Altro	Max 10.000.000	5164,57
<b>Gestione unificata servizio statistico e informativo</b>	<b>50.000.000</b>	25822,84
Servizi informatici, ced	10.000.000	5164,57
Sistema informativo territoriale	10.000.000	5164,57
Servizio informativo-statistico	10.000.000	5164,57
Altro	Max 10.000.000	5164,57
<b>Viabilità, circolazione e servizi connessi</b>	<b>40.000.000</b>	20658,28
Gestione e manutenzione strade	10.000.000	5164,57
Segnaletica	10.000.000	5164,57
Illuminazione pubblica e servizi connessi	10.000.000	5164,57
Altro	Max 8.000.000	4131,66
<b>Gestione del territorio</b>	<b>100.000.000</b>	51645,69
Catasto	10.000.000	5164,57
Urbanistica	15.000.000	7746,85
Edilizia residenziale pubblica (ufficio casa)	10.000.000	5164,57
Protezione civile	10.000.000	5164,57
Gestione e manutenzione verde pubblico	10.000.000	5164,57
Prg unico	20.000.000	10329,14
Armonizzazione dei regolamenti edilizi	10.000.000	5164,57
Altro	Max 10.000.000	5164,57
<b>Funzioni di polizia municipale</b>	<b>40.000.000</b>	20658,28
<b>Funzioni culturali e ricreative</b>	<b>50.000.000</b>	25822,84
Biblioteche	10.000.000	5164,57
Musei e pinacoteche	10.000.000	5164,57
Programmazione e gestione attività culturali	10.000.000	5164,57
Gestione degli impianti sportivi e ricreativi	10.000.000	5164,57
Altro	Max 8.000.000	4131,66
<b>Funzioni attinenti il settore sociale</b>	<b>80.000.000</b>	41316,55
ISEE (Redditometro)	10.000.000	5164,57
Strutture residenziali e di ricovero per anziani	10.000.000	5164,57
Servizi di assistenza sociale (inabili, handicappati, tossicodipendenti)	10.000.000	5164,57
Servizi di assistenza domiciliare	10.000.000	5164,57
Servizi per l'infanzia e i minori	10.000.000	5164,57
Asili nido	10.000.000	5164,57
Servizi necroscopici e cimiteriali	10.000.000	5164,57
Altro	Max 8.000.000	4131,66
<b>Funzioni attinenti lo sviluppo economico</b>	<b>50.000.000</b>	25822,84
Accoglienza, informazione e promozione turistica	10.000.000	5164,57
Sportello unico per le attività produttive	20.000.000	10329,14
Armonizzazione di atti normativi, piani e programmi	10.000.000	5164,57
Altro	Max 8.000.000	4131,66
<b>Funzioni di istruzione pubblica</b>	<b>40.000.000</b>	20658,28
Scuola materna	10.000.000	5164,57
Trasporto scolastico	10.000.000	5164,57
Mense scolastiche	10.000.000	5164,57
Altro	Max 8.000.000	4131,66



4. Il contributo è concesso in relazione ai servizi ed alle funzioni associati aventi i caratteri di continuità (o, quanto meno, periodicità) e di effettività. Sono pertanto esclusi dalla quantificazione del contributo sia le cooperazioni di tipo occasionale o espressamente limitate alla realizzazione di uno specifico progetto o attività non ricorrente, sia le funzioni ed i servizi per le quali gli atti di organizzazione o conferimento rinviando, espressamente o implicitamente, ad un futuro momento l'individuazione delle modalità operative di svolgimento della gestione in forma associata, e sono quindi solo in fase di progettazione.
5. Il contributo può essere concesso anche in relazione alle funzioni attivate in anni precedenti a quello di presentazione della richiesta, ivi comprese le gestioni associate attivate prima dell'entrata in vigore del presente Programma di riordino e per le quali siano già stati ottenuti contributi, nel rispetto dei limiti di durata di cui al successivo § 10.

## **6. GRADO DI INTEGRAZIONE NELL'ESERCIZIO DELLE FUNZIONI E SERVIZI**

1. In applicazione dell'art. 14, comma 4, della l.r. n. 11/2001, ai sensi del quale nella determinazione dell'importo del contributo ordinario, sono preferite le funzioni ed i servizi gestiti tramite uffici comuni o che comunque implicano una maggiore integrazione tra gli uffici ed il personale dei Comuni aderenti, ai valori attribuiti in relazione alle singole voci della tabella B si applicano le seguenti variazioni:
  - a) in caso di costituzione di un ufficio unico, operante con personale degli enti partecipanti per l'esercizio di funzioni pubbliche in luogo degli stessi, (es. ufficio unico personale; corpo unico di polizia municipale) o di servizi (es. asilo nido sovracomunale o residenza sanitaria protetta), si applica una maggiorazione del 20%;
  - b) per le Unioni e le Comunità montane, in caso di svolgimento della funzione/servizio da parte delle strutture organizzative dell'ente sovracomunale (situazione analoga alla costituzione di un ufficio unico trasversale) si applica una maggiorazione del 20%;
  - c) nel caso in cui la funzione o il servizio conferito alla forma associativa sia conferito mediante delega, o a qualsiasi altro titolo, ad un soggetto a sua volta abilitato a richiedere contributi ai sensi del presente Programma (ad esempio: Unione che delega le funzioni ad una Comunità montana), il contributo spetta a quest'ultimo.
2. Tutte le altre modalità di gestione associata del servizio (delega ad un singolo comune, esternalizzazione, costituzione di società a partecipazione pubblica oppure costituzione di un consorzio) sono finanziate in misura pari al contributo base indicato nella tabella B.
3. Per quanto attiene ai servizi sociali, nel caso in cui la modalità di gestione sia la delega all'AUSL, si applica una riduzione del 20%.

## **7. TIPOLOGIA DELLA FORMA ASSOCIATIVA**

1. Alle **Unioni di Comuni** si applicano i seguenti criteri:

- a) per ciascuna voce della tabella B, il contributo spetta se la funzione/ servizio sia svolto per almeno i 4/5 (arrotondati per difetto) dei Comuni aderenti;
- b) per il primo anno di attività, in luogo della quantificazione del contributo in base alle funzioni ed ai servizi è riconosciuto un contributo forfetario pari a lire 100.000.000 (Euro 51645,69), in quanto il concreto trasferimento delle funzioni e dei servizi al nuovo ente potrà essere perfezionato solo nel corso dell'effettiva esistenza della forma associata.
2. Alle **Comunità montane** si applicano i seguenti criteri:
- a) per ciascuna voce della tabella B, il contributo spetta se la gestione associata della funzione/servizio coinvolga almeno i 4/5 (arrotondati per difetto) dei comuni ricompresi nella Comunità montana. Fa eccezione l'ipotesi in cui siano state istituite una o più zone, ai sensi dell'art. 13 della l.r.n.11/2001. In tale ultimo caso, il contributo è concesso alla Comunità montana un valore pari alla percentuale dei comuni coinvolti nella gestione associata rispetto al numero totale (ad es., se la zona comprende 2 Comuni su 6 della Comunità montana, ed è istituita per lo svolgimento delle funzioni personale e tributi, verrà erogato il 33% del valore-base previsto nella tabella per le corrispondenti tipologie di funzione/servizio). Nel caso in cui un Comune faccia parte di più zone, dovrà precisare in quale zona (e, di conseguenza, per quali funzioni/servizi associati) intende essere computato ai fini della quantificazione del contributo (cfr. art. 13, comma 5, l.r. n.11/2001).
- b) alle sole Comunità montane di nuova istituzione, per il primo anno di attività, in luogo della quantificazione del contributo in base alle funzioni ed ai servizi è riconosciuto il medesimo contributo forfetario spettante alle nuove Unioni.
3. Alle **Associazioni intercomunali** si applicano i seguenti criteri:
- a) per ciascuna voce della tabella B, il contributo spetta se la gestione associata della funzione/servizio coinvolga almeno i 4/5 dei comuni (arrotondati per difetto);
- b) i valori-base indicati nella tabella B sono diminuiti del 20%, in applicazione del principio di preferenza per le Unioni e le Comunità montane, sancito dall'art. 14, comma 3 della l.r. n. 11/2001.
4. Qualora la gestione associata sia estesa, a qualsiasi titolo, a comuni non facenti parte della forma associativa abilitata a richiedere il contributo, essi non sono computati ai fini della quantificazione dello stesso.

#### 8. DENSITÀ DEMOGRAFICA DELLA FORMA ASSOCIATIVA

1. Per le forme associative a bassa densità demografica, La somma complessiva del contributo ordinario, calcolata secondo le modalità di cui ai §§ 5, 6, 7, è aumentata delle seguenti percentuali:

Densità demografica	Unioni Comunità Montane	Associazioni intercomunali
<100 ab/Kmq	+20%	+10%
Tra 100 e 300 ab/kmq	+10%	+5%
> 300 ab/kmq	0	0

## **9. MODALITÀ DI EROGAZIONE DEI CONTRIBUTI**

1. I contributi vengono concessi con deliberazione della Giunta regionale alle forme associative che ne abbiano titolo e ne facciano richiesta entro il termine improrogabile del *30 marzo* di ogni anno. La successiva liquidazione è effettuata con determinazione del Responsabile del Servizio Affari istituzionali ed Autonomie locali.
2. Per il primo anno di applicazione del presente Programma, il termine improrogabile per la presentazione della richiesta è *31 luglio 2001*.
3. La concessione dei contributi è effettuata nei limiti dello stanziamento annuale di bilancio. Se il totale dei contributi massimi, erogabili sulla base delle domande presentate, eccede le risorse finanziarie disponibili, il contributo spettante a ciascuno dei richiedenti è ridotto in proporzione.
4. Ai contributi erogati ai sensi del presente Programma, in quanto finalizzati alla promozione delle gestioni associate sovracomunali, si applica l'obbligo di rendicontazione di cui all'art. 158 d.lgs. n.267/2000 "Testo unico sull'ordinamento degli enti locali".
5. I contributi ordinari successivi alla prima annualità sono decurtati delle somme già concesse nell'anno precedente, laddove, sulla base della predetta rendicontazione, non sia comprovata l'effettiva gestione associata dei servizi o il raggiungimento dei risultati Programmati.
6. Le modalità per l'inoltro delle domande, la documentazione da allegare ed i modelli per la rendicontazione dei contributi già erogati, sono stabiliti con determina del Responsabile del Servizio Affari Istituzionali ed Autonomie Locali, da adottare entro venti giorni dall'approvazione del Programma.

## **10. DURATA DEI CONTRIBUTI**

1. I contributi ordinari vengono erogati per un massimo di cinque annualità.
2. Nel terzo anno di contribuzione, al contributo ordinario, computato sulla base dei criteri di calcolo sopra indicati, si applica una riduzione del *10%*; nel quarto anno, del *20%*; il quinto anno, del *30%*.
3. Per le forme associative già costituite all'entrata in vigore della l.r. n.11/2001, non sono computate le annualità già riscosse in attuazione della l.r. n. 24/1996, della l.r. n. 3/99 e atti attuativi.

## **11. CONTRIBUTI SPETTANTI ALLE FUSIONI.**

1. Al Comune istituito per fusione o derivante da incorporazione di uno o più Comuni spetta un contributo straordinario iniziale, erogato in concomitanza con il primo contributo ordinario annuale, e contributi ordinari annuali per cinque anni.
2. I contributi spettano anche nel caso in cui uno o più Comuni coinvolti abbiano già fruito di contributi per la gestione associata.

3. Il contributo straordinario iniziale è pari al doppio di quello spettante ad una Unione comprendente un numero di Comuni pari a quelli interessati dalla fusione, secondo quanto previsto nella Tabella A.
4. Il contributo ordinario è pari al doppio della somma di tutti i valori-base (corrispondenti a ciascuna funzione/servizio) previsti dalla tabella B.
5. Non si applica ai contributi corrisposti alle fusioni la riduzione proporzionale di cui all'articolo 14, comma 7, l.r. n. 11/2001.

## PARTE TERZA

### TABELLE E CARTOGRAFIE SUGLI AMBITI OTTIMALI E LE FORME ASSOCIATIVE

1. Al fine di consentire una corretta lettura dei dati contenuti nelle tabelle, mappe e tavole di seguito presentate, è opportuno precisare che:

- i dati demografici e territoriali riportati nelle tabelle sono riferiti al 1 gennaio 2001, secondo le statistiche ufficiali del Servizio Statistico della Regione;
- gli ambiti ottimali, graficamente riprodotti nelle mappe e distinti per singole province, sono quelli che risultano dagli atti conservati presso il Servizio Affari Istituzionali e Autonomie Locali, inviati dagli enti locali entro la data dell'11 giugno 2001 e sintetizzati nella prima tabella;
- nelle mappe sono indicate, con particolari sfondi anche le scelte relative alle diverse forme di gestione associata deliberate dai comuni. Anche i casi in cui non siano state indicate espressamente le forme di gestione o siano state indicate ipotesi attualmente in progetto, sono stati opportunamente segnalati;
- nelle tavole riepilogative riguardanti gli ambiti ottimali sono stati riportati dati relativi alle eventuali forme giuridiche di gestione associata, alla popolazione, alla superficie, alla densità demografica, al numero di comuni coinvolti in ciascun ambito.
- l' ultima tabella contiene la distribuzione dei comuni dell'Emilia-Romagna in classi demografiche e per singola provincia con i valori assoluti e percentuali;

#### 1.TABELLA SUGLI AMBITI OTTIMALI

Provincia di Piacenza		
<i>Ambito ottimale</i>	<i>Forma associativa</i>	<i>Note di commento</i>
Pontenure, Cadeo	Associazione intercomunale	In progetto
Ziano Piacentino, Sarmato, Castel S. Giovanni, Borgonovo Val Tidone		
Rottofreno, Calendasco		
Gossolengo, Rivergaro		
Agazzano, Gazzola, Gragnano Trebbiense		
Caminata, Pianello Val Tidone, Nibbiano, Pecorara	Nuova Comunità Montana	
Bobbio, Cerignale, Coli, Corte Brugnatella, Ottone, Piozzano, Travo, Zerba	Ridelimitazione della Comunità Montana Appennino Piacentino	
Bettola, Farini, Ferriere, Gropparello, Morfasso, Vernasca	Comunità Montana Valli del Nure e dell'Arda	Ambito ex lege

<i>Ambito ottimale</i>	<i>Forma associativa</i>	<i>Note di commento</i>
Cortemaggiore, Besenzone, Villanova sull' Arda, S. Pietro in Cerro		
San Giorgio Piacentino, Podenzano, Vigolzone, Ponte dell'Olio	Associazione intercomunale	In progetto
Caorso, Castelvetro Piacentino, Monticelli d'Ongina		

### Provincia di Parma

<i>Ambito ottimale</i>	<i>Forma associativa</i>	<i>Note di commento</i>
Calestano, Corniglio, Langhirano, Lesignano, Monchio delle Corti, Neviano, Palanzano, Tizzano	Comunità Montana Parma est	
Albareto, Bardi, Bedonia, Berceto, Bore, Borgo Val di Taro, Compiano, Fornovo di Taro, Pellegrino Parmense, Solignano, Terenzo, Tornolo, Valmozzola, Varano de Melegari, Varsi	Comunità Montana Taro e Ceno	Ambito ex lege con costituzione di zona tra i comuni di Bore, Pellegrino Parmense, Varano de' Melegari, Solignano, Fornovo di Taro.
Fidenza, Fontevivo, San Secondo, Busseto, Soragna, Salsomaggiore Terme, Zibello, Fontanellato, Roccabianca, Polesine Parmense, Noceto	Associazione intercomunale	Già costituita
Sorbolo, Mezzani	Unione	In progetto

### Provincia di Reggio-Emilia

<i>Ambito ottimale</i>	<i>Forma associativa</i>	<i>Note di commento</i>
Busana, Canossa, Carpineti, Casina, Castelnuovo nei Monti, Collagna, Ligonchio, Viano, Vetto, Villa Minozzo, Toano, Zaiso, Ramiseto	Comunità Montana Appennino Reggiano	Esiste una Unione endocomunitaria già costituita tra i Comuni di Busana, Collagna, Ligonchio, Ramiseto. L'ambito ottimale per le funzioni conferite ai sensi della l.r. n. 3/99 resta la Comunità montana fino alla eventuale ridelimitazione della stessa.
Busana, Collagna, Ligonchio, Ramiseto	Unione endocomunitaria	
Rubiera, Scandiano, Casalgrande, Castellarano	Associazione intercomunale	Già costituita
Boretto, Brescello, Gualtieri, Guastalla, Luzzara, Poviglio, Reggiolo	Associazione intercomunale	Già costituita
Reggio-Emilia, Albinea, Bagnolo in Piano, Cadelbosco di Sopra, Castelnuovo di Sotto, Quattro Castella, Vezzano sul Crostolo	Associazione intercomunale	Già costituita
Correggio, S. Martino in Rio, Rio Saliceto, Fabbrico, Rolo, Campagnola	Associazione intercomunale	Già costituita



### Provincia di Modena

<i>Ambito ottimale</i>	<i>Forma associativa</i>	<i>Note di commento</i>
Palagano, Frassinoro, Montefiorino, Prignano sulla Secchia	Comunità Montana Modena ovest	
Fanano, Fiumalbo, Lama Mocogno, Montecreto, Pavullo, Pievepelago, Polinago, Riolunato, Serramazzone, Sestola	Comunità Montana del Frignano	Ambito ottimale ex lege
Guiglia, Marano sul Panaro, Montese, Zocca	Comunità Montana Modena est	Ambito ottimale ex lege
Bomporto, Bastiglia, Ravarino	Unione	Già costituita
Campogalliano, Novi di Modena, Soliera, Carpi		
Camposanto, Cavezzo, Concordia s/S, Finale Emilia, Medolla, Mirandola, San Possidonio, San Prospero s/S, San Felice s/P	Associazione intercomunale	Già costituita

### Provincia di Bologna

<i>Ambito ottimale</i>	<i>Forma associativa</i>	<i>Note di commento</i>
Bazzano, Crespellano, Castello di Serravalle, Monte S. Pietro, Monteveglio, Savigno	Comunità Montana Valle del Samoggia	nuovi confini includenti Bazzano e Crespellano
Camugnano, Castel di Casio, Castel d'Aiano, Gaggio montano, Grizzana Morandi, Lizzano in Belvedere, Marzabotto, Porretta Terme, Vergato, Granaglione	Comunità Montana Alta e Media Valle del Reno	
Malalbergo, Molinella, Baricella, Minerbio, Granarolo	Associazione intercomunale	Già costituita
Argelato, Castel Maggiore, Bentivoglio, San Giorgio di Piano, San Pietro in Casale, Galliera, Pieve di Cento, Castello d'Argile	Associazione intercomunale	In progetto
Calderara di Reno, San Giovanni in Persiceto, Crevalcore, Sala Bolognese, Anzola dell'Emilia, Sant'Agata Bolognese	Associazione intercomunale	Già costituita
San Lazzaro, Ozzano Emilia, Castenaso	Associazione intercomunale	Già costituita

<i>Ambito ottimale</i>	<i>Forma associativa</i>	<i>Note di commento</i>
Medicina, Castelguelfo, Dozza, Castel S.Pietro	Associazione intercomunale	Già costituita
Castiglione dei Pepoli, Loiano, Monghidoro, Monterenzio, Monzuno, Pianoro, San Benedetto Val di Sambro, Sasso Marconi	Comunità Montana Cinque Valli Bolognesi	Già Valli del Savena e dell'Idice
Borgo Tossignano, Casalfiumanese, Fontanelice, Castel del Rio	Comunità Montana Valle Santerno	

### **Provincia di Ferrara**

<i>Ambito ottimale</i>	<i>Forma associativa</i>	<i>Note di commento</i>
Argenta, Portomaggiore, Masi Torello, Voghiera	Associazione intercomunale	Già costituita
Codigoro, Comacchio, Goro, Lagosanto, Mesola	Associazione intercomunale	Già costituita
Ostellato, Migliaro, Migliarino, Massa Fiscaglia		
Bondeno, Vigarano Mainarda, Poggio Renatico, Sant'Agostino, Mirabello	Associazione intercomunale	In progetto
Berra, Copparo, Formignana, Jolanda di Savoia, Ro, Tresigallo	Associazione intercomunale	Già costituita

### **Provincia di Ravenna**

<i>Ambito ottimale</i>	<i>Forma associativa</i>	<i>Note di commento</i>
Alfonsine, Bagnacavallo, Bagnara di Romagna, Cotignola, Conselice, Fusignano, Lugo, Massa Lombarda, Russi, S. Agata sul Santerno	Associazione intercomunale	Già costituita
Casola Valsenio, Brisighella, Riolo Terme	Comunità Montana Appennino Faentino	
Castelbolognese, Faenza, Solarolo		

### Provincia di Forlì-Cesena

<i>Ambito ottimale</i>	<i>Forma associativa</i>	<i>Note di commento</i>
Santa Sofia, Civitella, Galeata, Meldola, Predappio, Premilcuore	Comunità Montana del Rabbi e del Bidente	Esiste una Unione endocomunitaria già costituita tra i Comuni di Galeata e Santa Sofia. L'ambito ottimale per le funzioni conferite ai sensi della l.r. n. 3/99 resta la Comunità montana fino alla eventuale ridelimitazione della stessa
Dovadola, Tredozio, Modigliana, Portico e San Benedetto, Rocca San Casciano	Comunità Montana del Tramazzo e del Montone	
Gatteo, San Mauro Pascoli, Savignano sul Rubicone	Associazione intercomunale	In progetto
Gambettola, Longiano		
Bertinoro, Castrocaro, Forlì, Forlimpopoli	Associazione intercomunale	In progetto
Roncofreddo, Borghi, Sogliano al Rubicone, Mercato Saraceno, Sarsina, Verghereto, Bagno di Romagna	Comunità Montana Appennino Cesenate	
Montiano, Cesena	Associazione intercomunale	In progetto
Santa Sofia, Galeata	Unione endocomunitaria	

### Provincia di Rimini

<i>Ambito ottimale</i>	<i>Forma associativa</i>	<i>Note di commento</i>
Montefiore Conca, Gemmano, Morciano di Romagna, San Clemente, Montegridolfo, Mondaino, Monte Colombo, Montescudo, Saludecio	Unione	
Coriano, Riccione	Associazione intercomunale	In progetto

<i>Ambito ottimale</i>	<i>Forma associativa</i>	<i>Note di commento</i>
Santarcangelo, Poggio Berni, Verucchio, Torriana	Comunità Montana Valle del Marecchia	allargata a Poggio Berni e Santarcangelo (comuni già compresi in Unione ora in fase di scioglimento)